GMINA WĘGLINIEC
59-940 Węgliniec, ul. Sikorskiego 3
tel. 075 / 771 14 35, fax 075 / 771 25 51
NIP 615-18-10-663, REGON 230821411

IK/IR- 6724.39.2019

Węgliniec dnia 31.05.2019.

WYPIS i WYRYS
Z USTALEŃ MIEJSCOWEGO PLANU ZAGOSPODAROWANIA PRZESTRZENNEGO

Dla terenu dz.nr **168/1**
położonego w obrębie geodezyjnym Węgliniec
objętego ustaleniami:

MIEJSCOWEGO PLANU ZAGOSPODAROWANIA PRZESTRZENNEGO MIASTA WĘGLINIEC
UCHWALONEGO UCHWAŁĄ NR **342/XXI/16** RADY MIEJSKIEJ W WĘGLIŃCU Z DNIA 30 SIERPNIA 2016 R. **30.08.2016 R.**
OPUBLIKOWANĄ W DZIENNIKU URZĘDOWYM WOJEWÓDZTWA DOLNOŚLĄSKIEGO Z DNIA 13 WRZEŚNIA 2016 R. POZ. 4191

1. PRZEZNACZENIE TERENU: 168/1 (5.10 U)

Wyznacza się tereny usług oznaczone na rysunku planu symbolami od **5.1U** do **5.12U**, w których granicach obowiązują następujące ustalenia szczegółowe:

1. Przeznaczenie podstawowe:
   1) usługi publiczne;
   2) usługi komercyjne lub rzemiosło;
   3) administracja publiczna, gospodarcza i finansowa;
   4) dodatkowo na terenie 5.7U – ochrona przeciwpożarowa (remiza OSP);
   5) dodatkowo na terenie 5.8U – usługi kultury i oświaty;
   6) dodatkowo na terenie 5.10U - obsługa sportu i rekreacji, w tym: baseny, hale sportowe i rekreacyjne, urządzenia sportowo-rekreacyjne.
2. Przeznaczenie uzupełniające:
   1) zabudowa mieszkaniowa – z wyłączeniem terenów 5.2U, 5.7U, 5.8U, 5.11U i 5.12U;
   2) urządzenia i sieci infrastruktury technicznej;
   3) urządzenia towarzyszące;
   4) parkingi;
   5) zieleń urządzona.
3. Parametry i wskaźniki kształtowania zabudowy oraz zagospodarowania terenu:
   1) ustala się obowiązujące i nieprzekraczalne linie zabudowy w odległościach (zgodnie z oznaczeniami na rysunku planu):
      a) 10 m od linii rozgraniczających drogi głównej KDG,
      b) 3 - 13 m od linii rozgraniczających dróg lokalnych KDL,
      c) 5 - 7 m od linii rozgraniczających dróg dojazdowych KDD,
      d) 5 m od linii rozgraniczających ciągów pieszo-jezdnych KDX;
   2) w miejscach, w których nie oznaczono linii zabudowy odległości od granic działek należy ustalać w oparciu o przepisy odrębne;
   3) wskaźniki intensywności zabudowy: maksymalny 0,80; minimalny 0,01; warunek ten nie dotyczy zwartej zabudowy istniejącej w dniu wejścia w życie planu, nie spełniającej powyższego kryterium;
   4) wskaźnik powierzchni zabudowy w stosunku do powierzchni działki lub terenu:
      a) w granicach terenów 5.2U i 5.10U nie więcej niż 0,80,
      b) w granicach pozostałych terenów nie więcej niż 0,50;
   5) minimalny udział procentowy powierzchni biologicznie czynnej w odniesieniu do powierzchni działki budowlanej: 20 %; warunek ten nie dotyczy zwartej zabudowy istniejącej w dniu wejścia w życie planu, nie spełniającej powyższego kryterium;

ZA ZGODNOŚĆ
Z ORYGINAŁEM
mgr inż. Tom... Kuzio...

124

6) ustala się stosowanie dachów stromych o symetrycznym układzie połaci dachowych; w obiektach obsługi sportu i rekreacji dopuszcza się dachy o dowolnej geometrii;

7) kąty nachylenia połaci dachowych: 30^0 - 45^0 (nie dotyczy lukarn, zadaszeń tarasów i wejść do budynków); z wyłączeniem obiektów obsługi sportu i rekreacji;

8) pokrycie dachów dachówką ceramiczną, cementową, łupkiem lub innymi materiałami o fakturze dachówkopodobnej; z wyłączeniem obiektów obsługi sportu i rekreacji

9) wysokość noworealizowanej zabudowy nie może przekroczyć 3 kondygnacji nadziemnych, lecz nie więcej niż 12 m;

10) dopuszcza się stosowanie w wiatach i garażach dachów jednospadowych lub płaskich; dla tych obiektów nie ustala się szczególnych wymagań w zakresie spadków oraz rodzaju pokrycia;

11) w istniejącej zabudowie o innych parametrach niż określone w pkt 3 - 9 dopuszcza się przebudowy zachowujące dotychczasowe wskaźniki, gabaryty, wysokość oraz parametry geometrii dachów i ich pokrycie.

4. Sposób usytuowania obiektów budowlanych w stosunku do dróg i innych terenów publicznie dostępnych oraz do granic przyległych nieruchomości: zabudowę należy sytuować prostopadle lub równolegle do linii rozgraniczającej terenu od strony dróg publicznych lub do granic przyległych nieruchomości, z tolerancją do 10°.

5. Należy stosować stonowaną, nie jaskrawą kolorystykę elewacji budynków oraz ustala się zakaz stosowania okładzin elewacyjnych z tworzyw sztucznych typu *„sidding"*.

6. Ogrodzenia należy wykonywać z materiałów naturalnych, w szczególności z drewna, kamienia lub cegły, dopuszcza się ogrodzenia z zastosowaniem żywopłotów, metalu, metaloplastyki lub z siatki powlekanej.

7. W granicach strefy ochronnej terenu zamkniętego obowiązują ustalenia § 8 ust. 3.

8. Ochrona dziedzictwa kulturowego i zabytków:

1) w odniesieniu do obiektów ujętych w ewidencji zabytków obowiązują warunki ochrony konserwatorskiej określone w § 6 ust. 3;

2) w odniesieniu do terenów położonych w strefie ochrony konserwatorskiej zabytkowego układu przestrzennego obowiązują warunki ochrony konserwatorskiej określone w § 6 ust. 4;

3) w granicach strefy obserwacji archeologicznej obowiązują ustalenia § 6 ust. 5.

9. Minimalne powierzchnie nowo wydzielanych działek budowlanych:

1) pod usługi publiczne i komercyjne, rzemiosło, administracje publiczną, gospodarczą lub finansową, obsługę sportu i rekreacji = 500 m^2;

2) pod parkingi = 100 m^2;

3) pod infrastrukturę techniczną i zieleń urządzoną = 4 m^2.

UWAGA! działka leży w strefie archeologicznej

2. SZCZEGÓLNE WARUNKI ZAGOSPODAROWANIA TERENU:

1) Dla zamierzeń inwestycyjnych zlokalizowanych w granicach obszaru objętego planem ustala się następujące wymogi konserwatorskie w zakresie ochrony archeologicznej:

a)Inwestor zobowiązany jest do pisemnego powiadomienia właściwej służby ochrony zabytków o terminie rozpoczęcia i zakończenia prac ziemnych z 7 dniowym wyprzedzeniem.

b)W przypadku wystąpienia zabytków i obiektów archeologicznych wymagane jest podjęcie ratowniczych badań wykopaliskowych, za zezwoleniem właściwej służby ochrony zabytków

2) **Główne Zbiorniki Wód Podziemnych - GZWP nr 315 „Chocianów-Gozdnica" i nr 317 „Niecka zewnetrznosudecka Bolesławiec".**

Ze względu na położenie terenu objętego planem w obszarach Głównych Zbiorników Wód Podziemnych nr 315 i 317 ustala się zakaz odprowadzania nieoczyszczonych ścieków do wód podziemnych, gruntów oraz wód otwartych (rowów).

ZA ZGODNOŚĆ
Z ORYGINAŁEM
mgr inż. Tomasz Kozłowski

125

3. USTALENIA KOŃCOWE

Ustala się stawkę służącą naliczeniu opłaty o której mowa w art. 36 ust. 4 ustawy z dnia 27 marca 2003 r. o planowaniu i zagospodarowaniu przestrzennym - w wysokości 15 %,

-zwolniono z opłaty skarbowej na podstawie Ustawy z dnia 16 listopada 2006r. o opłacie skarbowej (Dz. U. Nr 2006.225.1635)

Otrzymują:

1/ Gmina Węgliniec
Wydział IK
59-940 Węgliniec
ul.Sikorskiego 3

2/ a/a

Renata Bursy-Sochoń
inspektor ds. realizacji i remontów

ZA ZGODNOŚĆ
Z ORYGINAŁEM
mgr inż. Tomasz Kozłowski

126

ZA ZGODNOŚĆ
Z ORYGINAŁEM

mgr inż. Tomasz Kozłowski

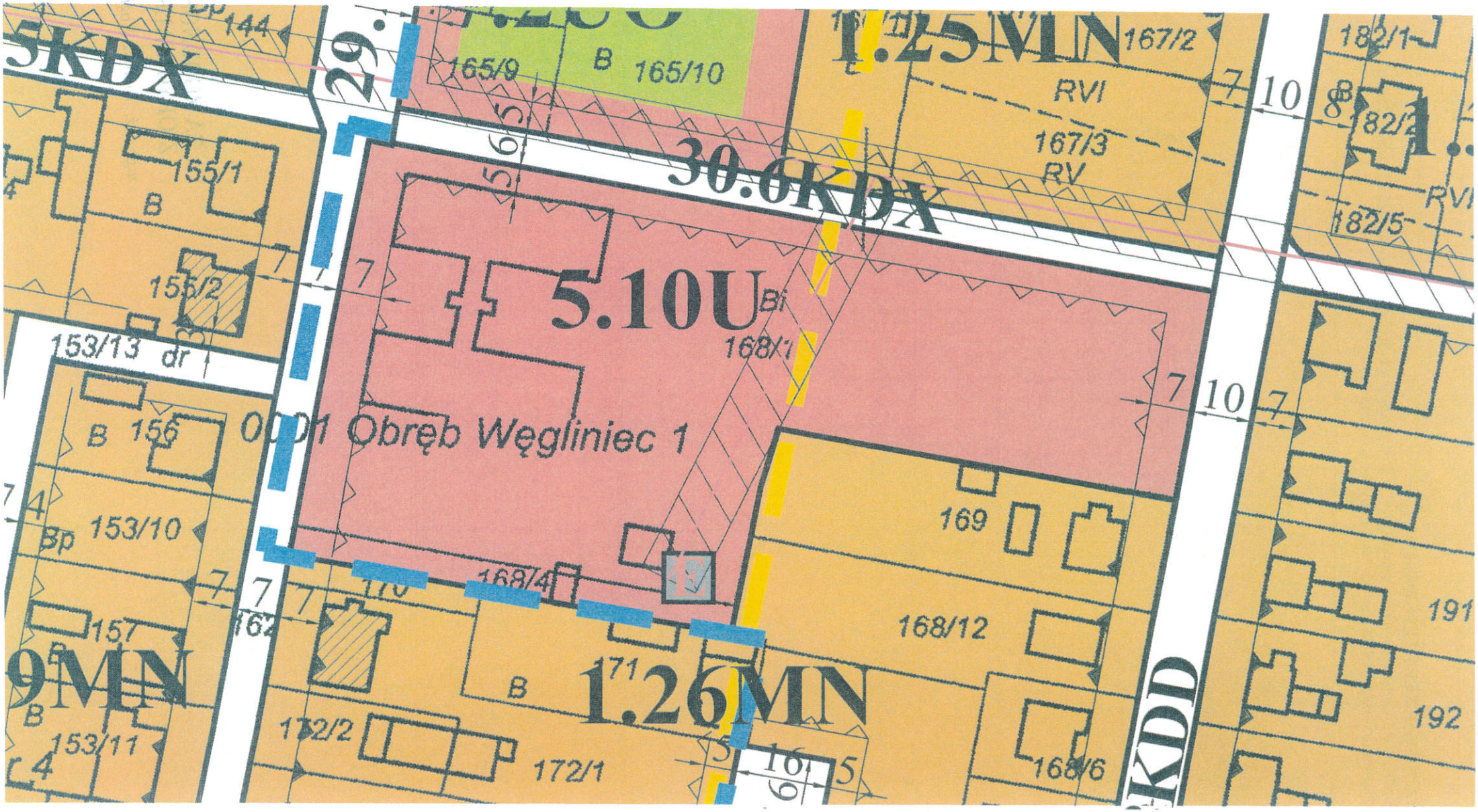

Renata Pinsy-Sochoń

Inspektor ds. inwestycji i remontów

LEGENDA:

OBOWIĄZUJĄCE USTALENIA PLANU

- GRANICA OBSZARU OBJĘTEGO PLANEM
- MN — TERENY ZABUDOWY MIESZKANIOWEJ JEDNORODZINNEJ
- MN/U — TERENY ZABUDOWY MIESZKANIOWEJ JEDNORODZINNEJ I USŁUGOWEJ
- MW — TERENY ZABUDOWY MIESZKANIOWEJ WIELORODZINNEJ
- U/M — TERENY ZABUDOWY USŁUGOWO - MIESZKANIOWEJ
- U — TERENY USŁUG
- UKr — TERENY KULTU RELIGIJNEGO
- UO — TEREN USŁUG OŚWIATY
- UO/US — TEREN USŁUG OŚWIATY WRAZ Z TERENAMI SPORTOWO-REKREACYJNYMI
- US — TEREN SPORTU I REKREACJI
- UZL — TEREN OBSŁUGI GOSPODARKI LEŚNEJ
- UT — TERENY REKREACJI I WYPOCZYNKU
- P/U — TERENY PRODUKCYJNO - USŁUGOWE
- P/E/U — TERENY PRODUKCJI, PRODUKCJI ENERGI ELEKTRYCZNEJ I USŁUG
- KSU — TERENY OBSŁUGI KOMUNIKACJI
- W — ZAOPATRZENIE W WODĘ
- G — ZAOPATRZENIE W GAZ
- K — KANALIZACJA
- E — ELEKTROENERGETYKA
- T — TELEKOMUNIKACJA
- ZP — TERENY ZIELENI URZĄDZONEJ
- ZI — TERENY ZIELENI IZOLACYJNEJ
- ZD — TERENY OGRODÓW DZIAŁKOWYCH
- ZC — TEREN CMENTARZA
- ZL — TERENY LASÓW
- WS — TERENY WÓD POWIERZCHNIOWYCH
- KDG — DROGI GŁÓWNE
- KDZ — DROGI ZBIORCZE
- KDL — DROGI LOKALNE
- KDD — DROGI DOJAZDOWE
- KDX — CIĄGI PIESZO - JEZDNE
- Kx — CIĄGI PIESZO - ROWEROWE
- KDg — DROGI GOSPODARCZE TRANSPORTU ROLNEGO I LEŚNEGO
- KDW — DROGA WEWNĘTRZNA
- KK — TERENY KOMUNIKACJI KOLEJOWEJ

- LINIE ROZGRANICZAJĄCE TERENY O RÓŻNYM PRZEZNACZENIU LUB RÓŻNYCH ZASADACH ZAGOSPODROWANIA
- OBOWIĄZUJĄCE LINIE ZABUDOWY
- NIEPRZEKRACZALNE LINIE ZABUDOWY
- STREFA ZAGOSPODAROWANIA TERENU ZIELENIĄ URZĄDZONĄ
- GRANICA STREFY OCHRONNEJ TERENU ZAMKNIĘTEGO
- GRANICA STREFY OCHRONNEJ CMENTARZA
- GRANICA STREFY OCHRONY KONSERWATORSKIEJ ZABYTKOWEGO UKŁADU PRZESTRZENNEGO
- GRANICA STREFY OBSERWACJI ARCHEOLOGICZNEJ
- OBIEKTY UJĘTE W EWIDENCJI ZABYTKÓW

OZNACZENIA INFORMACYJNE

- GRANICA TERENU ZAMKNIĘTEGO
- ISTNIEJĄCA NAPOWIETRZNA LINIA ELEKTROENERGETYCZNA NN 220kV(400kV) RELACJI LEŚNIÓW-MIKUŁOWAWRAZ ZE STREFĄ OCHRONNĄ
- ISTNIEJĄCA NAPOWIETRZNA LINIA ELEKTROENERGETYCZNA SN 20kV WRAZ ZE STREFĄ OCHRONNĄ
- PROJEKTOWANY GAZOCIĄG WYSOKIEGO CIŚNIENIA WRAZ ZE STREFĄ KONTROLOWANĄ
- ISTNIEJĄCE SŁUPOWE STACJE TRANSFORMATOROWE BEZ WYDZIELONEGO TEREN
- OBIEKTY WPISANE DO REJESTRU ZABYTKÓW
- STREFA OCHRONY BEZPOŚREDNIEJ UJĘCIA WODY
- STREFA OCHRONY POŚREDNIEJ UJĘCIA WODY
- GRANICA GZWP nr 315 "Zbiornik Chocianów- Gozdnica"
- SPECJALNY OBSZAR OCHRONY PTAKÓW NATURA 2000 - DYREKTYWA PTASIA - BORY DOLNOŚLĄSKIE - PLB020005
- PROPONOWANY ORIENTACYJNY PRZEBIEG POSTULOWANEGO OBEJŚCIA DROGOWEGO
- 20 — WYMIARY W METRACH

ZA ZGODNOŚĆ Z ORYGINAŁEM
mgr inż. Tomasz Kozłowski

Renata Burey-Sochoń
Inspektor ds. inwestycji i remontów

PRACOWNIA PROJEKTOWO - USŁUGOWA **Witkowski & Sławik s.c.** ul. Krótka 5, 57-100 Strzelin, e-fax: 71-716 55 49	
TEMAT: **ZMIANY MIEJSCOWEGO PLANU ZAGOSPODAROWANIA PRZESTRZENNEGO MIASTA WĘGLINIEC**	
CZĘŚĆ: **RYSUNEK PLANU**	SKA 1:2(
ZESPÓŁ AUTORSKI: **mgr Lesław Witkowski, mgr inż. Marcin Sławik**	DA 08.2

428

GEOLOR
ZAKŁAD GEOTECHNIKI I
HYDROTECHNIKI BUDOWLANEJ
59-920 Bogatynia
ul. Kazimierza Wielkiego 7
tel. kom. 509 228 990
geolor@o2.pl, www.geolor.com.pl

Bogatynia 23.07.2019r.

OPINIA GEOTECHNICZNA

Inwestycja:
Budowa przedszkola na dz. nr 168/1 przy ul. Jana Kochanowskiego obr. 0001 Węgliniec.

Zamawiający Budoteka Biuro Inżynierskie Tomasz Kozłowski
ul. Wolności 93
59-830 Olszyna

Wykonał: mgr inż. geotechniki i hydrotechniki
Sebastian Lorek

Sebastian Lorek
mgr inż. geotechniki i hydrotechniki
Uprawnienia budowlane nr 572/01/DUW
do kierowania robotami
budowlanymi bez ograniczeń w specjalności
konstrukcyjno-budowlanej

ZA ZGODNOŚĆ
Z ORYGINAŁEM
mgr inż. Tomasz Kozłowski

129

1. **Lokalizacja robót:**

Węgliniec znajduje się w południowo-zachodniej Polsce, w zachodniej części województwa dolnośląskiego, w południowo-wschodniej części gminy Węgliniec. Miasto położone jest na południowym skraju mezoregionu fizjograficznego Bory Dolnośląskie, części makroregionu Nizina Śląsko-Łużycka, na Równinie Węglinieckiej

Węgliniec położony jest na obszarze dawnych stawów, rozciągających się w przeszłości między dzisiejszym Starym Węglińcem a Czerwoną Wodą.

Rejon projektowanego przedsięwzięcia to teren dawnego przedszkola. Na działce znajdują się pozostałości dawnego budynku wraz z infrastrukturą podziemną.

Pod względem morfologicznym powierzchnia badanego terenu jest lekko nachylona w kierunku wschodnim. Rzędne terenu wahają się w przedziale 192,0m÷193,2m n.p.m.

Lokalizacja miejsc wykonania prac geotechnicznych została przedstawiona na mapie topograficznej stanowiącej załącznik 1.1 i szkicu sytuacyjnym - Zał. 1.2.

2. **Zakres wykonanych robót:**

Na realizację zespołu badań w dniu 15 lipca 2019r. - złożyło się:

a. wykonanie 4 małośrednicowych otworów badawczych (01/07÷04/07) na głębokość 4,0m p.p.t. w celu stwierdzenia rodzaju gruntów zalegających w podłożu;
b. dla 4 otworów badawczych wykonano analizę makroskopową warstw podłoża zgodnie z *PN-88/B-04481 Grunty budowlane. Badania próbek gruntu.*

3. **Na podstawie w/w badań stwierdzono, co następuje:**

a. W podłożu gruntowym przeanalizowanym do głębokości 4,0m p.p.t. wydzielono 3 warstwy geotechniczne których zaleganie przedstawiono w załączonych *Kartach dokumentacyjnych otworów geotechnicznych* - zał. 2.1÷2.4:
   - **I - warstwa** – nN – nasyp niekontrolowany (humus, śmieci, gruz, piasek) ciemnobrązowy, wilgotny, łatwo urabialny (kat. 3) - warstwa słabonośna;
   - **II - warstwa** – Pd/Pg - piasek średni jasnobrązowy i jasnoszary przewarstwiony piaskiem gliniastym, grunt wilgotny, średniozagęszczony, pod względem wysadzinowości - wątpliwy, łatwo urabialny (kat. 3) - warstwa nośna.
   - **III - warstwa** – Pr+Ż - piasek gruby jasnobrązowy i pomarańczowy z domieszką żwiru, wilgotny/mokry, średniozagęszczony, grunt niewysadzinowy, łatwo urabialny (kat. 3) - warstwa nośna.

b. Do głębokości prowadzonych badań nie stwierdzono występowania wody gruntowej.
c. Głębokość przemarzania dla m. Węgliniec wynosi 0,8m p.p.t.

ZA ZGODNOŚĆ
Z ORYGINAŁEM
mgr inż. Tomasz Kozłowski

130

Tabela 1. Zestawienie parametrów geotechnicznych dla poszczególnych warstw.

Wiek osadu	Symbol gruntu	Grupa konsolidacji	Numer warstwy geotechnicznej	Geotechniczne parametry charakterystyczne ustalone metodą - B						
				Stopień zagęszczenia I_D	Stopień plastyczności I_L	Gęstość objętościowa ρ	Spójność Cu	Kąt tarcia wewn. φu	Edometryczny moduł ściśliwości pierwotnej Mo	Moduł odkształcenia pierwotnego E
				-	-	[t/m^3]	[kPa]	[°]	[MPa]	[MPa]
nasyp	NB	-	I	0,34	-	1,9	-	-	-	-
Qh	Pd/Pg	-	IIa	0,5	-	1,9	-	30,4	61,9	46,2
Qh	Pr+Ż	-	IIb	0,5	-	1,9	-	33,0	94,7	79,9

4. Wnioski i uwagi

a. Ze względu na występowanie w poziomie posadowienia nasypów niekontrolowanych należy przyjąć, że podłoże gruntowe badanej działki dla projektowanej inwestycji charakteryzuje się w rozumieniu przepisów [2] złożonymi warunkami gruntowymi.

b. Proponuję wybranie nasypu i pozostałości budynku w całości a następnie zastąpienie ich pod fundamentami - pospółką, żwirem lub kruszywem łamanym.

c. W przypadku wystąpienia w dnie wykopów, innych gruntów niż rozpoznane podczas prac badawczych, należy niezwłocznie takie grunty przebadać i skorygować odpowiednio założenia projektowe pod względem posadowienia obiektu.

Materiały wykorzystane:

[1] Mapa topograficzna

[2] Rozporządzenie Ministra TBiGM z dnia 25 kwietnia 2012r. w sprawie ustalania geotechnicznych warunków posadowienia obiektów budowlanych.

[3] PN-86/B-02480: Grunty budowlane. Określenia, symbole, podział i opis gruntów.

[4] PN-88/B-04481: Grunty budowlane – Badania próbek gruntu.

[5] PN-B-04452: Geotechnika Badania polowe.

ZA ZGODNOŚĆ
Z ORYGINAŁEM
mgr inż. Tomasz Kozłowski



Załącznik 1.1
Mapa topograficzna

Data: 23-07-2019r.

- rejon badań geotechnicznych

ZA ZGODNOŚĆ
Z ORYGINAŁEM

mgr inż. Tomasz Kozłowski

132

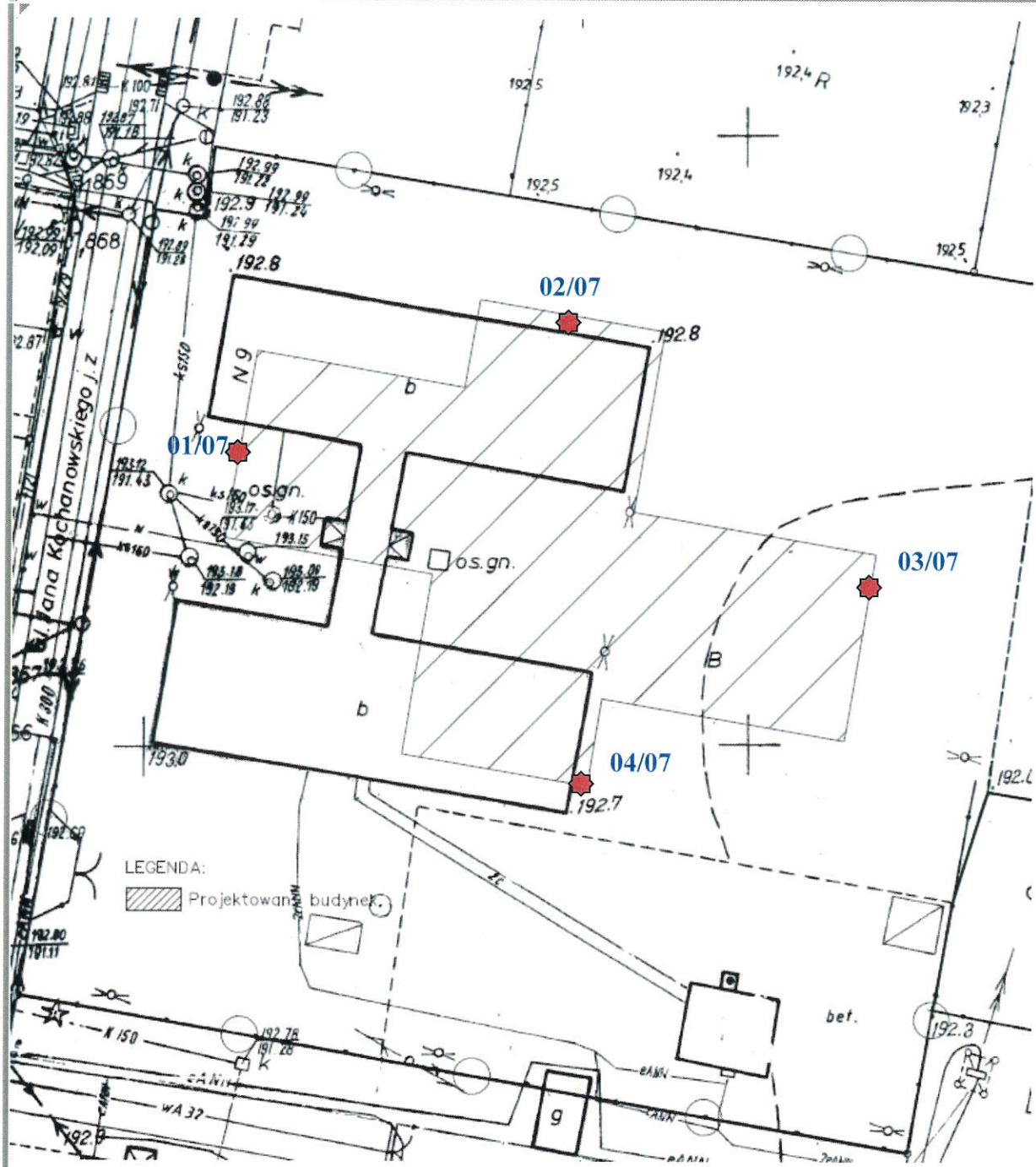

Załącznik 1.2
SZKIC SYTUACYJNY
Lokalizacja punktów badawczych.

Data: 23-07-2019r.

- punkt badawczy

ZA ZGODNOŚĆ
Z ORYGINAŁEM
mgr inż. Tomasz Kozłowski

KARTA OTWORU GEOTECHNICZNEGO

Profil numer 01/07

Zał.nr: 2.1

Wiertnica: UGB-50

Rejon: dz 168/1 Obr. 1
Miejscowość: Węgliniec
Gmina: Węgliniec
Powiat: zgorzelecki

Obiekt: Przedszkole
Inwestor: Gmina Węgliniec
Wiercenie: GEOLOR ZGiHB

System wiercenia: Mechaniczno-obrotowy

Rzędna: 193.20 m n.p.m.

Skala 1 : 20

Data wiercenia: 2019-07-15

	Głębokość zwierciadła wody [m.p.p.t]	Stratygrafia	Profil litologiczny [m]		Przelot [m]	Opis litologiczny	Symbol gruntu	Warstwa geotechniczna	Wilgotność	Stan gruntu
1	2	3	4	5	6	7	8	9	10	11
		Nasypy / Nasyp				nasyp niekontrolowany ciemnobrązowy (humus, śmieci, gruz, piasek)	nN	I		
		Czwartorzęd / Holocen	1.0		0.80	piasek drobny jasnobrązowy i jasnoszary przewarstwiony piaskiem gliniastym	Pd||Pg	II	w	szg
			2.0							
			3.0							
					3.60	piasek gruby jasnobrązowy ipomarańczowy z domieszką żwiru	Pr+Ż	III	w/m	
			4.0		4.00					

Rysunek wykonano programem "GeoStar"

ZA ZGODNOŚĆ
Z ORYGINAŁEM
mgr inż. Tomasz Kozłowski

KARTA OTWORU GEOTECHNICZNEGO

Profil numer 02/07

Zał.nr: 2.2

Wiertnica: UGB-50

Rejon: dz 168/1 Obr. 1
Miejscowość: Węgliniec
Gmina: Węgliniec
Powiat: zgorzelecki

Obiekt: Przedszkole
Inwestor: Gmina Węgliniec
Wiercenie: GEOLOR ZGiHB

System wiercenia: Mechaniczno-obrotowy

Rzędna: 192.80 m n.p.m.

Skala 1 : 20

Data wiercenia: 2019-07-15

	Głębokość zwierciadła wody [m.p.p.t]	Stratygrafia	Profil litologiczny [m]		Przelot [m]	Opis litologiczny	Symbol gruntu	Warstwa geotechniczna	Wilgotność	Stan gruntu
1	2	3	4	5	6	7	8	9	10	11
		Nasypy / Nasyp	1.0			nasyp niekontrolowany ciemnobrązowy (humus, śmieci, gruz, piasek)	nN	I	w	
		Czwartorzęd / Holocen	2.0		1.80	piasek drobny jasnobrązowy i jasnoszary przewarstwiony piaskiem gliniastym	Pd||Pg	II		szg
			3.0		2.70	piasek gruby jasnobrązowy ipomarańczowy z domieszką żwiru	Pr+Ż	III	w/m	
			4.0		4.00					

Rysunek wykonano programem "GeoStar"

ZA ZGODNOŚĆ
Z ORYGINAŁEM
mgr inż. Tomasz Kozłowski

135

KARTA OTWORU GEOTECHNICZNEGO

Profil numer 03/07

Zał.nr: 2.3

Wiertnica: UGB-50

Rejon: dz 168/1 Obr. 1
Miejscowość: Węgliniec
Gmina: Węgliniec
Powiat: zgorzelecki

Obiekt: Przedszkole
Inwestor: Gmina Węgliniec
Wiercenie: GEOLOR ZGiHB

System wiercenia: Mechaniczno-obrotowy

Rzędna: 192.20 m n.p.m.

Skala 1 : 20

Data wiercenia: 2019-07-15

Głębokość zwierciadła wody [m.p.p.t]	Stratygrafia	Profil litologiczny [m]	Przelot [m]	Opis litologiczny	Symbol gruntu	Warstwa geotechniczna	Wilgotność	Stan gruntu
1	2	3	4	5	6	7	8	9	10	11
	Nasypy / Nasyp			nasyp niekontrolowany ciemnobrązowy (humus, śmieci, gruz, piasek)		nN	I		
			0.40	piasek drobny jasnobrązowy i jasnoszary przewarstwiony piaskiem gliniastym		Pd||Pg	II	w	
	Czwartorzęd / Holocen	1.0							
		2.0	1.60	piasek gruby jasnobrązowy ipomarańczowy z domieszką żwiru		Pr+Ż	III	w/m	szg
		3.0							
		4.0	4.00						

Rysunek wykonano programem "GeoStar"

ZA ZGODNOŚĆ
Z ORYGINAŁEM
mgr inż. Tomasz Kozłowski

136

KARTA OTWORU GEOTECHNICZNEGO

Profil numer 04/07

Zał.nr: 2.4

Wiertnica: UGB-50

Rejon: dz 168/1 Obr. 1
Miejscowość: Węgliniec
Gmina: Węgliniec
Powiat: zgorzelecki

Obiekt: Przedszkole
Inwestor: Gmina Węgliniec
Wiercenie: GEOLOR ZGiHB

System wiercenia: Mechaniczno-obrotowy
Rzędna: 192.70 m n.p.m.
Skala 1 : 20
Data wiercenia: 2019-07-15

Głębokość zwierciadła wody [m.p.p.t]	Stratygrafia	Profil litologiczny [m]	Przelot [m]	Opis litologiczny	Symbol gruntu	Warstwa geotechniczna	Wilgotność	Stan gruntu
1	2	3	4	5	6	7	8	9	10	11
	Nasypy / Nasyp			nasyp niekontrolowany ciemnobrązowy (humus, śmieci, gruz, piasek)	nN	I		
	Czwartorzęd / Holocen	1.0	0.70	piasek drobny jasnobrązowy i jasnoszary przewarstwiony piaskiem gliniastym	Pd||Pg	II	w	szg
		2.0	1.60	piasek gruby jasnobrązowy ipomarańczowy z domieszką żwiru	Pr+Ż	III	w/m	
		3.0						
		4.0	4.00					

Rysunek wykonano programem "GeoStar"

ZA ZGODNOŚĆ Z ORYGINAŁEM

mgr inż. Tomasz Kozłowski

137

MAPA DO CELÓW PROJEKTOWYCH

SKALA 1: 500

Województwo: *dolnośląskie*
Powiat: *zgorzelecki*
Jedn. ewid.: *Węgliniec - miasto, 022506_4*
Obręb: *Węgliniec - 1, 022506_4.0001*
dz. 168/1

SEKCJA 451.141.2234
Id. zam. GK.6640.593.2019
Układ współrzędnych poziomych: 1965_4
Poziom odniesienia: Kronsztadt

Zakres opracowania: - - -

GEODEZJA
Agnieszka Janikowska
ul. Bracka 7a, 59-800 Lubań
tel. 500 111 051
NIP 6131439567. REGON 022345911

ZA ZGODNOŚĆ
Z ORYGINAŁEM
mgr inż. Tomasz Kozłowski

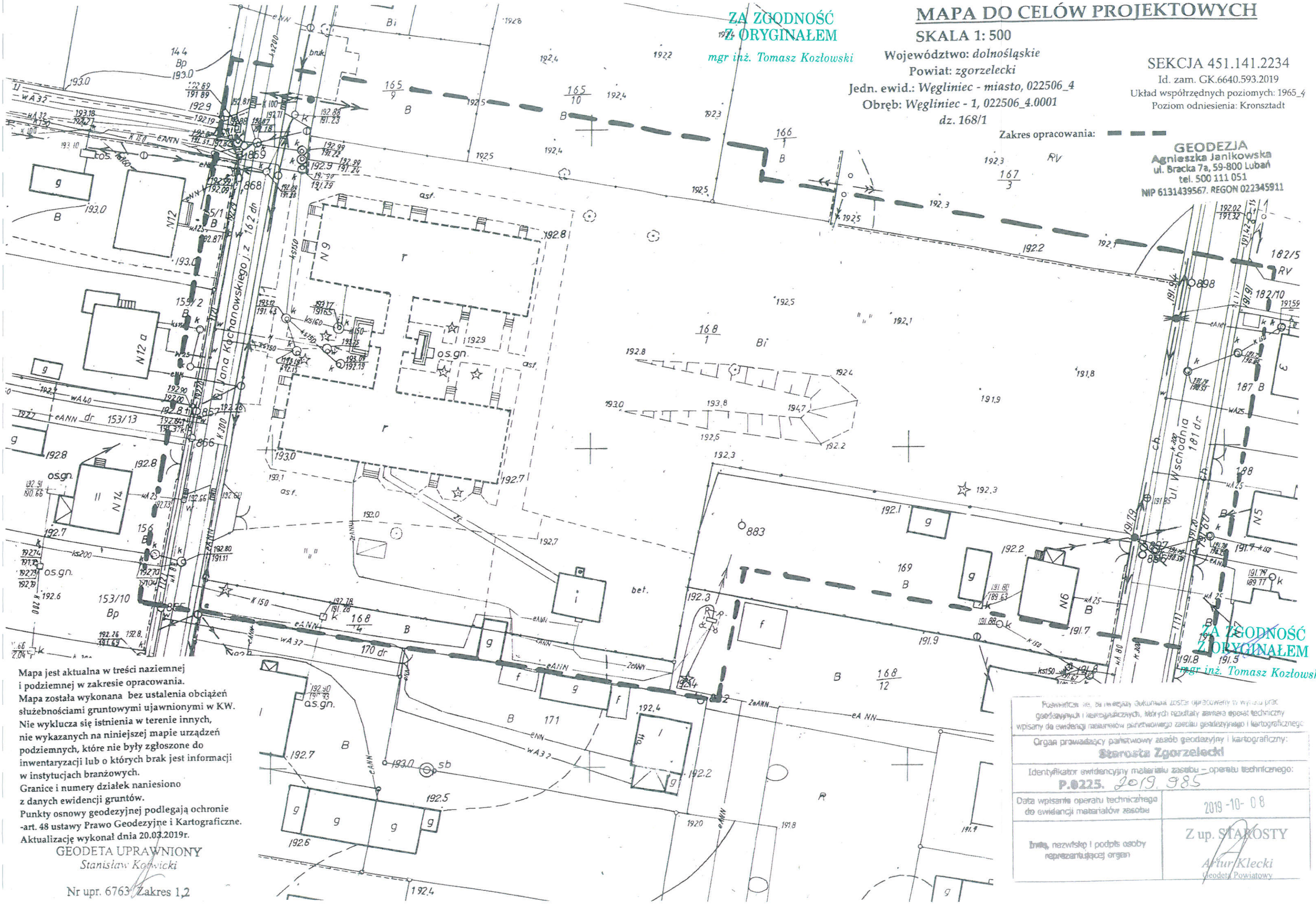

Mapa jest aktualna w treści naziemnej i podziemnej w zakresie opracowania.
Mapa została wykonana bez ustalenia obciążeń służebnościami gruntowymi ujawnionymi w KW.
Nie wyklucza się istnienia w terenie innych, nie wykazanych na niniejszej mapie urządzeń podziemnych, które nie były zgłoszone do inwentaryzacji lub o których brak jest informacji w instytucjach branżowych.
Granice i numery działek naniesiono z danych ewidencji gruntów.
Punkty osnowy geodezyjnej podlegają ochronie -art. 48 ustawy Prawo Geodezyjne i Kartograficzne.
Aktualizację wykonał dnia 20.03.2019r.

GEODETA UPRAWNIONY
Stanisław Kotwicki

Nr upr. 6763 Zakres 1,2

ZA ZGODNOŚĆ
Z ORYGINAŁEM
mgr inż. Tomasz Kozłowski

Poświadcza się, że niniejszy dokument został opracowany w wyniku prac geodezyjnych i kartograficznych, których rezultaty zawiera operat techniczny wpisany do ewidencji materiałów państwowego zasobu geodezyjnego i kartograficznego

Organ prowadzący państwowy zasób geodezyjny i kartograficzny: **Starosta Zgorzelecki**	
Identyfikator ewidencyjny materiału zasobu – operatu technicznego: **P.0225.** 2019.985	
Data wpisania operatu technicznego do ewidencji materiałów zasobu	2019-10-08
Imię, nazwisko i podpis osoby reprezentującej organ	Z up. STAROSTY *Artur Klecki* Geodeta Powiatowy

Adres do korespondencji:
TAURON Obsługa Klienta sp. z o.o.
ul. Lwowska 23
40-389 Katowice

info@tauron-dystrybucja.pl
Infolinia: +48 32 606 0 616

TAURON
DYSTRYBUCJA

Jelenia Góra, dn. 2019-10-23

Nr warunków: WP/081336/2019/O01R02
TD/OJG/OMP/2019-10-02

Gmina Węgliniec
ul. Sikorskiego 3
59-940 WĘGLINIEC

WARUNKI PRZYŁĄCZENIA

Wnioskodawca: **Gmina Węgliniec**
ul. Sikorskiego 3
59-940 WĘGLINIEC

Obiekt: Przedszkole

Adres przyłączanego obiektu: ul. Kochanowskiego
59-940 Węgliniec
numery działek: dz. nr 168/1

Niniejszym potwierdzamy złożenie wniosku o określenie warunków przyłączenia w dniu: 2019-10-02. Odpowiadając na wniosek z dnia 2019-10-02, informujemy, że zapewniamy przyłączenie do sieci TAURON Dystrybucja SA i dostawę energii elektrycznej o mocy przyłączeniowej:

Przyłącze 1: **100,0 kW** dla zasilania podstawowego, w **IV** grupie przyłączeniowej,

na poniższych warunkach.

IA. Wymagania techniczne - przyłącze 1 (zasilanie podstawowe)

1. Miejsce przyłączenia: pole nr L2 rozdzielnicy nN w stacji transformatorowej SN/nN PT-51319.
2. a) Miejsce dostarczania energii elektrycznej: zaciski odgałęźne na rozłączniku WLZ w kierunku instalacji odbiorcy.

   b) Miejsce rozgraniczenia własności urządzeń elektroenergetycznych: zaciski odgałęźne na rozłączniku WLZ w kierunku instalacji odbiorcy.
3. Przyłączenie obiektu do sieci wymaga:
   a) w zakresie przyłącza: W granicy działki nr 168/1, w miejscu dostępnym dla pracowników Przedsiębiorstwa Sieciowego od strony PT-51319, zabudować zestaw złączowo-pomiarowy typu ZK2a-1PP, który zasilić kablem NA2XY-J 4x240 mm2 z pola rezerwowego L2 rozdzielnicy nN PT-51319,
   b) w zakresie sieci: nie dotyczy,
   c) w zakresie przyłączanych urządzeń, instalacji Wnioskodawcy: Wykonać wewnętrzną linię zasilającą (WLZ) z projektowanego na granicy działki zestawu złączowo-pomiarowego o przekroju dobranym do szczytowego obciążenia obiektu. Instalacje wewnętrzne wykonać w układzie TN-S. W obiekcie zabudować główną szynę uziemiającą, wykonać połączenia wyrównawcze oraz uziom fundamentowy.
4. Układ pomiarowo-rozliczeniowy na napięciu 0,4 kV:
   a) rodzaj układu: półpośredni,
   b) przekładnikii pradowe: 150/5 kl. 0,2
   c) miejsce zainstalowania: w zestawie złączowo-pomiarowym zlokalizowanym w granicy działki.

ZA ZGODNOŚĆ
Z ORYGINAŁEM
mgr inż. Tomasz Kozłowski

5. Zabezpieczenia główne:
   a) prąd znamionowy: 160 A,
   b) rodzaj: wkładka topikowa,
   c) lokalizacja: w zestawie złączowo-pomiarowym zlokalizowanym w granicy działki.
6. Dla doboru aparatury, spodziewaną wartość prądu zwarcia w miejscu dostarczania energii elektrycznej przyjąć wg obliczeń, jednak nie mniej niż 6 kA.
7. Wymagany stopień skompensowania mocy biernej, tg $\varphi \leq 0,4$.
8. Sieć nN pracuje w układzie: TN-C

II. Określa się następujące dopuszczalne czasy trwania przerw:

a) czas trwania jednorazowej przerwy, tj. całkowitej, jednoczesnej przerwy w zasilaniu wszystkich miejsc dostarczania, nie przekraczający:
   - dla przerwy planowanej – 16 godz.,
   - przerwy nieplanowanej – 24 godz.,

b) łączny czas trwania przerw w ciągu roku, stanowiący sumę czasów trwania przerw jednorazowych, tj. całkowitych jednoczesnych przerw w zasilaniu wszystkich miejsc dostarczania, nie przekraczający:
   - przerw planowanych – 35 godz.,
   - przerw nieplanowanych – 48 godz.

III. Termin ważności niniejszych warunków 2 lata od dnia ich doręczenia.

W przypadku zawarcia umowy o przyłączenie termin ważności niniejszych warunków przyłączenia wydłuża się na okres ważności umowy o przyłączenie.

IV. Informacje dodatkowe

1. Instalacja elektryczna w przyłączanym obiekcie oraz urządzenia elektroenergetyczne i instalacje od obiektu do miejsca rozgraniczenia własności, winny być wykonane zgodnie z obowiązującymi przepisami i normami oraz wymaganiami określonymi w niniejszych Warunkach przyłączenia.
2. Przyłączane przez Wnioskodawcę urządzenia nie mogą wprowadzać do sieci lub instalacji innych użytkowników systemu zakłóceń o poziomie wyższym niż dopuszczalne, określone w przepisach (np. wahania napięcia lub odkształcenia jego przebiegu).
3. Dopuszcza się realizację dostaw energii elektrycznej na potrzeby zasilania placu budowy ww. na podstawie zgłoszenia gotowości instalacji do przyłączenia dla placu budowy.
4. Dopuszczalny poziom zmienności parametrów technicznych energii elektrycznej: parametry techniczne w miejscu dostarczania energii elektrycznej winny być zgodne z aktualnie obowiązującymi przepisami – Rozporządzenie Ministra Gospodarki w sprawie szczegółowych warunków funkcjonowania systemu elektroenergetycznego.
5. TAURON Dystrybucja S.A. zrealizuje zakres inwestycji określony w warunkach przyłączenia do miejsca rozgraniczenia własności urządzeń elektroenergetycznych, po wcześniejszym zawarciu przez Wnioskodawcę umowy o przyłączenie do sieci, co wynika z Ustawy Prawo energetyczne i rozporządzeń wykonawczych, zwanej dalej ustawą „Prawo Energetyczne".
6. Na zakres inwestycji dotyczący urządzeń OSD określony w warunkach przyłączenia wymagane jest opracowanie i uzgodnienie z OSD dokumentacji projektowej. Dokumentację projektową należy przekazać do Wydziału Inwestycji w celu uzgodnienia za zgodność z warunkami przyłączenia.
   Na zakres inwestycji dotyczący przyłączanych urządzeń i instalacji Wnioskodawcy wymagania odnośnie dokumentacji projektowej regulują przepisy Prawa budowlanego (Ustawa z 7 lipca 1994 r. wraz z późniejszymi zmianami).
7. Przed przystąpieniem do projektowania, szczegóły dotyczące niniejszych warunków przyłączenia projektant winien uzgodnić z Wydziałem Przyłączeń.
8. Określony w warunkach przyłączenia sposób zasilania nie zapewnia bezprzerwowej dostawy energii elektrycznej. Urządzenia wymagające zasilania bezprzerwowego należy zaopatrzyć we własne, niezależne źródło energii, podłączone w sposób uniemożliwiający podanie napięcia do sieci przedsiębiorstwa energetycznego.
9. Warunki przyłączenia zostały określone dla standardowych parametrów energii elektrycznej określonych w ustawie Prawo energetyczne.

ZA ZGODNOŚĆ
Z ORYGINAŁEM

mgr inż. Tomasz Kozłowski

140

10. W przypadku użytkowania odbiorników o charakterze indukcyjnym prowadzone będą rozliczenia za ponadumowny pobór energii biernej wg zasad określonych w Taryfie dla energii elektrycznej TAURON Dystrybucja S.A.
11. W przypadku kolizji projektowanego obiektu z istniejącymi urządzeniami elektroenergetycznymi, Wnioskodawca winien zwrócić się do Wydziału Eksploatacji z wnioskiem o określenie warunków przebudowy tych urządzeń.
12. Wnioskodawca zobowiązany jest zgłosić pisemnie w TAURON Dystrybucja S.A. każdy posiadany agregat prądotwórczy oraz uzgodnić warunki połączenia agregatu z zasilaną instalacją. Połączenie to winno być wykonane w sposób wykluczający pracę równoległą agregatu z siecią dystrybucyjną oraz możliwość podania napięcia na sieć dystrybucyjną.
13. Wymagania dotyczące rozwiązań technicznych stosowanych na terenie działalności TAURON Dystrybucja S.A. ujęte w formie standaryzacji dostępne są na stronie internetowej www.tauron-dystrybucja.pl

Dane do obliczeń:
Stacja: PT-51319 Sn = 160 kVA n = 21/0,42 kV
Obwód L2: rezerwa.

Przygotował: Król Ryszard
Grupa: O01R02

Załączniki:
Zał. Nr 1 - projekt umowy o przyłączenie

K/o:
1 x OMP

ZA ZGODNOŚĆ
Z ORYGINAŁEM
mgr inż. Tomasz Kozłowski

Techniczne warunki przyłączenia nieruchomości do sieci.

Zakład Usług Komunalnych
59-940 Węgliniec
ul. Partyzantów 8, tel. (075) 7712042
REGON 230291143, NIP 615-10-06-481

Węgliniec, dnia 17 grudnia 2019 roku

ZUK/ 2621 /KT/12/2019

Wnioskodawca:

Budoteka biuro inżynierskie
Tomasz Kozłowski
ul. Wolności 93
59-830 Olszyna

Znak:33/12/2019

WARUNKI PRZYŁĄCZENIA,

do sieci wodociągowej i kanalizacyjnej nieruchomości położonej w miejscowości Węgliniec

Na podstawie § 10 Regulaminu dostarczania wody i odprowadzania ścieków (Uchwała nr 70/VIII/19 Rady Gminy i Miasta w Węglińcu z dnia 28 marca 2019 r.) oraz w związku z wnioskiem z dnia 26 listopada 2019 r. Zakład Usług Komunalnych. w Węglińcu informuje, że wykonanie przyłączenia nieruchomości do sieci wodociągowej oraz kanalizacyjnej położonej w miejscowości Węgliniec przy ul. Kochanowskiego (działka geodezyjna nr ewid. 168/1), należy projektować według następujących zasad:

Przyłączenie nieruchomości do sieci wodociągowej będzie możliwe po przebudowaniu odcinka sieci wodociągowej oraz wybudowaniu nowego odcinka sieci skąd będzie planowane wpięcie do działki nr 168/1. Wykonanie nowego odcinka sieci wodociągowej planowane jest na 2020 rok, po trasie zaznaczonym na mapie kolorem zielonym.

1. Do projektowania budowy przyłącza wodociągowego zaleca się zastosowanie rur PEHD Ø 50 mm odpowiednio oznakowanych taśmą zabezpieczającą koloru niebieskiego z zatopioną wkładką metalową – lokalizacyjną umieszczoną 0,2 m nad przewodem. Wodomierz projektować na konsoli za pierwszą zewnętrzną ścianą w piwnicy lub na parterze budynku, w miejscu wydzielonym, suchym, łatwo dostępnym, zabezpieczonym przed zalaniem wodą, działaniem mrozu oraz możliwością uszkodzenia. Za zestawem wodomierzowym przewidzieć stosowne zabezpieczenie przed wtórnym zanieczyszczeniem wody w sieci tj. zawór antyskażeniowy, wynikające z normy PN-EN 1717:2002. Jeżeli jest brak możliwości umiejscowienia wodomierza w budynku należy przed budynkiem zaprojektować studzienkę wodomierzową.
2. Włączenie do sieci wodociągowej należy wykonać za pomocą nawiertko-zasuwy wyposażonej w sztycę teleskopową osadzoną w kręgu betonowym i zakończoną skrzynką zaworową. Lokalizację zasuwy w terenie należy oznaczyć na dedykowanej w tym celu tabliczce montowanej trwale na ogrodzeniu, ścianie budynku lub innym trwałym elemencie.
3. Głębokość posadowienia przyłącza wodociągowego powinna wynosić m.in. 1,2 m
4. Przed zasypaniem należy zgłosić wykonanie przyłącza do Zakładu Usług Komunalnych w Węglińcu celem dokonania odbioru technicznego przyłącza.
5. Zgłosić do biura geodezyjnego wykonanie przyłącza wodociągowego w celu wykonania mapy powykonawczej przyłącza, którą należy dostarczyć do Zakładu Usług Komunalnych.
6. Przyłącze wodociągowe inwestor wykonuje na własny koszt tj. roboty ziemne i materiały na całości przyłącza do sieci wodociągowej, po stronie Zakładu Usług Komunalnych leżą koszty zamontowania wodomierza oraz wpięcia do sieci wodociągowej nieruchomości inwestora w chwili przygotowania przez **inwestora** wykopu. Zgłoszenia zamiaru wykonania prac ziemnych należy dokonać **na pięć dni roboczych** przed podjęciem robót w Zakładzie Usług Komunalnych w celu ustalenia terminu wykonania przez ZUK wpięcia przyłącza do sieci wodociągowej.

ZA ZGODNOŚĆ
Z ORYGINAŁEM
mgr inż. Tomasz Kozłowski

142

7. Zakład zapewni dostarczanie wody o jakości przeznaczonej do spożycia przez ludzi i pod minimalnym ciśnieniem w sieci wodociągowej średnio 0,2 MPa w ciągu doby, jednak nie mniej niż 0,1MPa w momentach największego rozbioru wody.

Przyłącze kanalizacyjne należy zaprojektować poprzez wpięcie do kanalizacji Ø 300, która jest posadowiona w ulicy Kochanowskiego –w miejscu zaznaczonym na mapie jako wpięcie I . Na kolektorze należy zaprojektować studnię co najmniej DN 600 zakończoną włazem żeliwnym typu ciężkiego. Warunkiem koniecznym jest uzyskanie zgody zarządcy drogi na zajęcie pasa drogowego.

- Przyłącze kanalizacyjne należy wykonać z rur PCV o przekroju Ø 160 mm z studzienką inspekcyjną z PCV DN 600 na terenie inwestora niedanej niż 1 m od granicy nieruchomości. Jeżeli rzędne terenu nie pozwolą na wykonanie kanalizacji grawitacyjnej, należy zaprojektować kanalizację tłoczną z przepompownią ścieków na działce inwestora.
- Kanalizowanie piwnic wymaga zainstalowania urządzeń przeciwzalewowych na instalacji wewnętrznej. Piony kanalizacyjne powinny być wentylowane zgodnie z Rozporządzeniem Ministra Infrastruktury w sprawie warunków technicznych, jakim powinny odpowiadać budynki i ich usytuowania.
- Przyłącze kanalizacyjne inwestor wykonuje na własny koszt tj. roboty ziemne i materiały na całości przyłącza wraz z studnią rozprężną na kolektorze Ø 300 oraz studzienką inspekcyjną lub przepompownią ścieków. Tok postępowania przy rozpoczęciu robót związanych z wykonaniem przyłącza kanalizacyjnego analogiczny jak przy budowie przyłącza wodociągowego.

Odprowadzenie wód opadowych z budynku czy terenu do kanalizacji jest możliwe pod warunkiem zasyfonowania odpływów z dachu oraz jeżeli byłoby planowanie odprowadzanie wód z placu należy przewidzieć studzienki z syfonem jak również z koszami i ostojnikiem na piasek.

Zakład zezwala na zrzut wód opadowych poprzez dwa punkty wpięcia w ilości przedstawionej poniżej:

-Wpięcie I – 5 dm^3/s

-Wpięcie II – 10 dm^3/s

Łącznie możemy przyjąć 15 dm^3/s przy deszczu nawalnym, natomiast pozostała ilość wód opadowych musi być zagospodarowana przez Inwestora do nawadniania terenów zielonych lub na cele przeciwpożarowe.

Z uwagi na ograniczone możliwości przepustowości miejskiej sieci kanalizacyjnej w miejscu włączenia należy zamontować urządzenie ograniczające przepływ wód opadowych do wartości nominalnych podanych powyżej.

Zakład Usług Komunalnych w Węglińcu informuje, że woda na zewnętrzne cele przeciwpożarowe dla planowanej inwestycji wykorzystywana będzie z dwóch hydrantów zaznaczonych ma mapie.

Wszystkie odcinki przyłącza ulegające częściowemu zakryciu należy zgłosić przed zasypaniem do odbioru częściowego w siedzibie Zakładu lub pod tel: 75 77 11 373,

Odbiór końcowy prac dokonywany jest przed całkowitym zasypaniem i następuje na pisemny wniosek inwestora lub wykonawcy.

Protokół końcowy odbioru technicznego przyłącza podpisany przez strony będzie stanowił o prawidłowym wykonaniu przyłącza i upoważni odbiorcę do złożenia wniosku o zawarcie umowy na zaopatrzenie w wodę i odprowadzanie ścieków.

W sprawach nieuregulowanych niniejszymi warunkami należy stosować przepisy prawa budowlanego i PN.

- Po wybudowaniu przyłącza wodociągowego oraz kanalizacyjnego, zostanie zawarta umowa na dostawę wody i odbiór ścieków, która określi odpowiedzialność za przyłącza oraz sposób rozliczeń za świadczone usługi. Do zawarcia umowy niezbędny jest dokument stwierdzający własność nieruchomości. w przypadku współwłasności umowa może zostać zawarta z właścicielem lub współwłaścicielami posiadającymi łącznie powyżej 50% udziałów.

ZA ZGODNOŚĆ
Z ORYGINAŁEM

mgr inż. Tomasz Kozłowski

143

- Niniejsze warunki techniczne nie są jednoznaczne na uzyskanie zgody na lokalizację przyłącza w gruncie nie będącym we władaniu Zakładu.

- Wydane warunki techniczne są ważne **dwa lata** od daty ich wydania.

Po wybudowaniu przyłącza wodociągowego oraz kanalizacyjnego i dokonaniu odbioru technicznego – końcowego przyłączy, Zakład Usług Komunalnych zapewnia dostawę wody dla potrzeb socjalno-bytowych w ilości 3,0 m^3/d oraz odbiór ścieków socjalno-bytowych w ilości 3,0 m^3/d.

DYREKTOR
Zakładu Usług Komunalnych w Węglińcu
mgr inż. Krzysztof Polewski

Tok postępowania po otrzymaniu warunków technicznych:
-wykonać projekt techniczny przyłącza
-uzgodnić projekt techniczny w Zakładzie Usług Komunalnych
-wykonać przyłącze wraz z podejściem pod wodomierz tj. zawór przed i za wodomierzem
-zgłosić odbiór wykonanego przyłącza , zawrzeć umowę na dostawę wody
-zlecić wykonanie inwentaryzacji geodezyjnej wykonanych przyłączy przed zasypaniem
-dostarczyć do Zakładu Usług Komunalnych w Węglińcu mapę geodezyjną powykonawczą wykonanego przyłącza

WARUNKI DOKONANIA ODBIORU KOŃCOWEGO:

1. W celu dokonania odbioru końcowego i uzyskania protokołu odbioru końcowego należy bezwzględnie:

- złożyć pisemny wniosek o dokonanie odbioru technicznego – końcowego
- dostarczyć do ZUK w Węglińcu geodezyjną mapę inwentaryzacyjną z naniesionym przyłączem wodnym w skali 1:500, z pieczęcią Powiatowego Ośrodka Dokumentacji Geodezyjno-Kartograficznej o przyjęciu przyłącza lub sieci do państwowego zasobu geodezyjno-kartograficznego
- oznakować zgodnie z PN-86-B09700 zamontowane uzbrojenie podziemne – tabliczka informacyjna
- za zaworem głównym, za wodomierzem należy zamontować zawór zwrotny „antyskażeniowy"
- teren wokół skrzynki zasuwowej na przyłączu wodociągowym, utwardzić gotowym elementem betonowym o wymiarach 50 cm x 50 cm
- dostarczyć do Zakładu Usług Komunalnych w Węglińcu pisemne uzgodnienia właściciela nieruchomości przez którą będzie przebiegała trasa przyłącza wodociągowego

ZA ZGODNOŚĆ
Z ORYGINAŁEM
mgr inż. Tomasz Kozłowski


Hydrant istniejący
H1
H2
DN 125
nowoplanowana sieć wodociągowa
Hydrant projektowany
Wpięcie do wody
Wpięcie 1
Wpięcie II
Droga PO2
NP
NP
r=1.2
r=2.0
r=2.0
Zakład Usług K... ...alnych
59-940 Wę...
ul. Partyzantów 8, ...
REGON 230291143, NIP ...
...KTOR
...alnych w ...
...sztof Pole...
DYREKTOR
Zakładu Usług Komunalnych w Wąsilińcu
mgr inż. Krzysztof Polewski
ZA ZGODNOŚĆ
Z ORYGINAŁEM
mgr inż. Tomasz Kozłowski
budoteka
Lokalizacja budynku oraz hydrantów zewnętrznych

145

REGIONALNY DYREKTOR
OCHRONY ŚRODOWISKA
WE WROCŁAWIU

AL. JANA MATEJKI
50-333 WROCŁAW

Urząd Gminy i Miasta w Węglińcu
Biuro Obsługi Interesanta
wpł. dn. 15. 10. 2019
8209/7

Wrocław, dnia 10 października 2019 r.

WOOŚ.420.158.2019.SD.1

POSTANOWIENIE

Na podstawie art. 61a ustawy z dnia 14 czerwca 1960 r. *Kodeks postępowania administracyjnego (t.j. Dz. U. z 2018 r., poz. 2096 ze zm.)* w związku z art. *75 ust. 1 pkt. 1 lit.* „l" ustawy z dnia 3 października 2008 r. *o udostępnianiu informacji o środowisku i jego ochronie, udziale społeczeństwa w ochronie środowiska oraz o ocenach oddziaływania na środowisko (t. j. Dz. U. z 2018 r., poz. 2081 ze zm.)*, po rozpatrzeniu wniosku Gminy Węgliniec z dnia 29 sierpnia 2019 r., (data wpływu: 13 września) w sprawie wydania decyzji o środowiskowych uwarunkowaniach,

odmawiam wszczęcia postępowania

w sprawie wydania decyzji o środowiskowych uwarunkowaniach dla przedsięwzięcia pn.: „Budowa budynku żłobko - przedszkola z wykorzystaniem odnawialnych źródeł energii w Węglińcu, na działce nr 168/1 przy ul. Kochanowskiego".

Uzasadnienie

Burmistrz Gminy i Miasta Węgliniec pismem z dnia 29 sierpnia 2019 r. (data wpływu: 13 wrzesień 2019 r.) wystąpił do Regionalnego Dyrektora Ochrony Środowiska we Wrocławiu z wnioskiem o wydanie decyzji o środowiskowych uwarunkowaniach dla przedsięwzięcia pn.: „Budowa budynku żłobko - przedszkola z wykorzystaniem odnawialnych źródeł energii w Węglińcu, na działce nr 168/1 przy ul. Kochanowskiego."

Zgodnie z art. 75 ust. 1 pkt 1 lit. „l" ustawy *o udostępnianiu informacji o środowisku i jego ochronie, udziale społeczeństwa w ochronie środowiska oraz o ocenach oddziaływania na środowisko* (zwanej dalej „*ustawą ooś*"), w przypadku przedsięwzięć, o których mowa w pkt 4, dla których wnioskodawcą jest jednostka samorządu terytorialnego, dla której organem wykonawczym jest organ właściwy do wydania decyzji o środowiskowych uwarunkowaniach, lub podmiot od niej zależny w rozumieniu art. 24m ust. 2 *ustawy z dnia 8 marca 1990 r. o samorządzie gminnym (t. j. Dz. U. z 2019 r., poz. 506 ze zm.)* jest regionalny dyrektor ochrony środowiska.

Decyzja o środowiskowych uwarunkowaniach przedsięwzięcia jest wymagana, stosownie do dyspozycji ustawowej art. 71 ust. 2 *ustawy ooś*, dla planowanych przedsięwzięć mogących zawsze znacząco oddziaływać na środowisko oraz przedsięwzięć mogących potencjalnie znacząco oddziaływać na środowisko, wymienionych w § 2 i 3 *rozporządzenia*

ZA ZGODNOŚĆ
Z ORYGINAŁEM
mgr inż. Tomasz Kozłowski

Rady Ministrów z dnia 9 listopada 2010 r. w sprawie przedsięwzięć mogących znacząco oddziaływać na środowisko (t. j. Dz. U. z 2016 r., poz. 71).

Przedsięwzięcie polega na budowie budynku żłobko-przedszkola z wykorzystaniem odnawialnych źródeł energii w Węglińcu na działce nr ew. 168/1 przy ulicy Kochanowskiego. Działka położona jest na obszarze objętym obowiązującym miejscowym planem zagospodarowania przestrzennego. Zgodnie z planem uchwalonym *uchwałą nr 342/XXI/16 Rady Miejskiej w Węglińcu z dnia 30 sierpnia 2016 r. (Dz. U. Woj. Dolnośląskiego, poz. 4191, z dnia 13 września 2016 r.)*, działka o nr ew. 168/1 znajduje się na terenie oznaczonym w planie symbolem 5.10 U – teren przeznaczony na lokalizację obiektów usługowych.

W myśl § 3 ust. 1 pkt 55 lit. b ww. rozporządzenia do przedsięwzięć mogących potencjalnie znacząco oddziaływać na środowisko kwalifikuje się zabudowa usługowa inna niż wymieniona w § 3 ust. 1 pkt 54 *rozporządzenia ooś*, w szczególności szpitale, placówki edukacyjne, kina, teatry, obiekty sportowe, wraz z towarzyszącą jej infrastrukturą na terenach objętych ustaleniami miejscowego planu zagospodarowania przestrzennego albo miejscowego planu odbudowy, o powierzchni zabudowy nie mniejszej 4 ha poza obszarami objętymi formami ochrony przyrody. Z informacji zawartych w dokumentacji sprawy wynika, iż inwestycja polega na budowie budynku żłobko-przedszkola o powierzchni zabudowy ok. 8 196 m^2. W związku z powyższym nie przekracza wartości progowych i tym samym nie kwalifikuje się do przedsięwzięć mogących potencjalnie znacząco oddziaływać na środowisko. W związku z powyższym tutejszy organ stwierdza brak podstaw prawnych do wszczęcia postępowania o wydanie decyzji o środowiskowych uwarunkowaniach dla planowanej inwestycji.

Zgodnie z art. 61a ustawy z dnia 14 czerwca 1960 r. *Kodeks postępowania administracyjnego*, jeżeli z uzasadnionych przyczyn postępowanie nie może być wszczęte, organ administracji publicznej wydaje postanowienie o odmowie wszczęcia postępowania.

Mając na uwadze powyższe postanowiono jak w sentencji.

Pouczenie

Od niniejszego postanowienia stronom przysługuje zażalenie do Generalnego Dyrektora Ochrony Środowiska za pośrednictwem Regionalnego Dyrektora Ochrony Środowiska we Wrocławiu, w terminie 7 dni od daty jego otrzymania.

REGIONALNY DYREKTOR OCHRONY ŚRODOWISKA WE WROCŁAWIU

Regionalny Dyrektor Ochrony
Środowiska we Wrocławiu
Wojciech Rejman

Załącznik:
1) Stosownie do postanowień art. 61 § 5 *ustawy z dnia 14 czerwca 1960 r.* Kodeks postępowania administracyjnego przekazuję informacje, o których mowa w art. 13 ust. 1 i 2 rozporządzenia 2016/679

Otrzymuje:
1. Burmistrz Gminy i Miasta Węgliniec
   ul. Sikorskiego 3
   59-940 Węgliniec

ZA ZGODNOŚĆ
Z ORYGINAŁEM
mgr inż. Tomasz Kozłowski

147

GMINA WĘGLINIEC
59-940 Węgliniec, ul. Sikorskiego 3
tel. 075 / 771 14 [illegible] 075 / 771 25 51
NIP 015 [illegible] 230821411

Węgliniec, dnia 27.09.2019r.

IK. zjazd.713.12.2019

DECYZJA

Na podstawie art. 29 ust. 1 ustawy z dnia 21 marca 1985r. o drogach publicznych (Dz. U. z 2018r., poz. 2068 z późn. zm.), i art. 104 ustawy z dnia 14 czerwca 1960r. - Kodeks postępowania administracyjnego (Dz. U. z 2018., poz. 2096), po rozpatrzeniu złożonego wniosku z dnia 27.09.2019r. złożonego przez Tomasza Kozłowskiego „ BUDOTEKA biuro inżynierskie" z siedzibą , w 59-830 Olszyna ul.Wolności 93 o wydanie zgody na lokalizację zjazdu z drogi gminnej - ul. Kochanowskiego i ul. Wschodniej w m. Węgliniec , dz.nr 162 , dz.nr 181 na działkę budowlaną nr 162

zezwalam

na lokalizację zjazdu indywidualnego z drogi gminnej nr 103642D - działka nr 162 i drogi gminnej nr 103643D – działka nr 181 w miejscowości Węgliniec do nieruchomości na działce nr 162 obr. Węgliniec , na niżej podanych warunkach:

1. Szerokość zjazdu nie mniejsza niż 4,5 m, w tym jezdnia o szerokości nie mniejszej niż 3,0 m i nie większej niż szerokość jezdni na drodze.
2. Nawierzchnia co najmniej twarda w granicach pasa drogowego.
3. Przecięcie krawędzi nawierzchni zjazdu i drogi wyokrąglone łukiem kołowym o promieniu nie mniejszym niż 3 m, lub skosem 1:1.
4. Pochylenie podłużne zjazdu w obrębie korony drogi dostosowane do jej ukształtowania.
5. Na długości nie mniejszej niż 5,0 m od krawędzi korony drogi pochylenie podłużne nie większe niż 5%, a na dalszym odcinku – nie większe niż 15%. zjazdu musi posiadać nawierzchnię utwardzoną (np. z kostki betonowej) w granicach pasa drogowego.
6. Koszty budowy lub przebudowy nawierzchni i urządzeń drogowych znajdujących się w pasie drogowym ponosi inwestor.
7. W przypadku kolizji zjazdu z istniejącymi urządzeniami i obiektami infrastruktury technicznej nie związanej z gospodarką drogową inwestor na swój koszt dokona przełożenia lub zabezpieczenia w/w urządzeń lub obiektów.
8. Utrzymanie zjazdu należeć będzie do właścicieli gruntu przyległego do drogi - użytkownika zjazdu.
9. Projektowany zjazd nie może naruszać prawa własności stron trzecich, a za jego naruszenia odpowiada inwestor.

Uzasadnienie

Wnioskodawca spełnił wymagania dotyczące wniosku w sprawie wydania niniejszej decyzji określone w art. 29 ust. 1 i 3 ustawy z dnia 21 marca 1985r. o drogach publicznych.
Na podstawie art. 107 § 4 KPA odstępuje się od uzasadnienia, gdyż niniejsza decyzja w całości uwzględnia interes strony.
Mając powyższe na uwadze należało orzec jak w sentencji.

Pouczenie

1. Na podstawie art. 127 §1 i 2 w/w ustawy Kodeks postępowania administracyjnego (Kpa), od niniejszej decyzji stronie przysługuje odwołanie do Samorządowego Kolegium

ZA ZGODNOŚĆ
Z ORYGINAŁEM
mgr inż. Tomasz Kozłowski 148

Odwoławczego w Jeleniej Górze, złożone za pośrednictwem tutejszego organu w terminie 14 dni od jej otrzymania.

2. W trakcie biegu terminu do wniesienia odwołania, zgodnie z art. 127a i §1 Kpa, strona może zrzec się prawa do wniesienia odwołania wobec organu administracji publicznej, który wydał decyzję.
3. Stosownie do postanowień art.127a §2 Kpa, z dniem doręczenia organowi administracji publicznej oświadczenia o zrzeczeniu się prawa do wniesienia odwołania przez ostatnią ze stron postępowania, decyzja staje się ostateczna i prawomocna.
4. Ponieważ niniejsza decyzja jest zgodna z żądaniem strony, na podstawie art. 130 §4 Kpa, podlega wykonaniu przed upływem terminu do wniesienia odwołania.
5. Inwestor przed rozpoczęciem robót budowlanych zobowiązany jest do:
   a) uzyskania przed rozpoczęciem prac budowlanych pozwolenia na budowę oraz uzyskania zezwolenia zarządcy drogi na prowadzenie robót w pasie drogowym,
   b) uzgodnienia z zarządcą drogi, przed uzyskaniem pozwolenia na budowę, projektu budowlanego zjazdu.

Otrzymują:
1. Wnioskodawca
2. a/a

Burmistrz
Gminy i Miasta Węgliniec
Mariusz Weczorek

Decyzja nie podlega opłacie skarbowej zgodnie z art. 2 ust. 1 pkt 2 ustawy o opłacie skarbowej z dnia 16 listopada 2006r. (Dz.U. z 2019r. poz. 1000).

sprawę prowadzi:
Wydział IK: Renata Burtsy-Sochoń
tel. 75 77 12 556 w.37
e-mail: bursysochon@wegliniec.pl

ZA ZGODNOŚĆ
Z ORYGINAŁEM
mgr inż. Tomasz Kozłowski

149

GMINA WĘGLINIEC
59-940 Węgliniec, ul. Sikorskiego 3
[illegible] 75 / 771 25 51
[illegible] 30831411

Węgliniec, dnia 23.09.2019r.

IK.zg.7021.9.2019

Pan
Tomasz Kozłowski
Budoteka Biuro Inżynierskie
ul. Wolności 93
59-830 Olszyna

W odpowiedzi na wniosek z dnia 19.09.2019r., w sprawie umieszczenia w pasie drogi gminnej w miejscowości Węgliniec na nr dz. 162 miejsc parkingowych na potrzeby „ Budowy budynku żłobko-przedszkola z wykorzystaniem odnawialnych źródeł energii w Węglińcu na dz.nr 168/1" , której właścicielem jest Gmina Węgliniec ,

Wyrażam zgodę

na udostępnienie nieruchomości gruntowej oznaczonej geodezyjnie działką nr 162 – droga gminna nr 103642D, ul. Kochanowskiego w Węglińcu **uzgadniam pozytywnie** projektowaną lokalizację infrastruktury technicznej- miejsca parkingowe - w związku z budową budynku żłobko-przedszkola z wykorzystaniem odnawialnych źródeł energii w Węglińcu na dz.nr 168/1, na następujących warunkach tj:

1. Prace wykonać zgodnie z załączonym planem sytuacyjnym.
2. Po zakończeniu prac teren starannie uporządkować, oczyścić i doprowadzić do stanu pierwotnego.
3. Zajmujący nieruchomość odpowiada za stan bezpieczeństwa w rejonie prowadzonych robót i ponosi całkowitą odpowiedzialność cywilną wobec osób trzecich z tytułu szkód mogących zaistnieć w tym terenie, w związku z prowadzonymi robotami.
4. Gmina Węgliniec, nie ponosi odpowiedzialności za kolizję z urządzeniami obcymi znajdującymi się na działkach. Lokalizację tych urządzeń należy ustalić z ich dysponentami. Ewentualne szkody powstałe podczas prowadzonych robót pokrywa Inwestor.
5. Prace budowlane należy wykonać zgodnie z obowiązującymi przepisami prawa a szczególnie z ustawą z dnia 07 lipca 1994r. prawo budowlane (Dz. U. z 2018 r. poz.1202 z poźń. zm.)
6. Powyższa zgoda nie jest zezwoleniem na zajęcie pasa drogowego na działce oznaczonej geodezyjnie nr 2281 -droga gminna nr 103649D ul. Wesoła w m. Czerwona Woda celem wykonania robót. Przed przystąpieniem do robót należy wystąpić do tutejszego Urzędu z wnioskiem o wydanie zezwolenia na zajęcie pasa drogowego i umieszczenie urządzenia w pasie drogowym zgodnie z rozporządzeniem Rady Ministrów z dnia 1 czerwca 2004r. w sprawie określenia warunków udzielenia zezwoleń na zajęcie pasa drogowego (Dz.U. z 2016r., poz. 1264).

Powyższa zgoda stanowi prawo do dysponowania nieruchomością na cele budowlane.

Sprawę prowadzi:
Wydział IK, Renata Bursy-Sochoń
tel. 75/ 77 12 552 w.37,,email: bursysochon@wegliniec.pl

Burmistrz
Gminy i Miasta Węgliniec
Mariusz Wieczorek

ZA ZGODNOŚĆ
Z ORYGINAŁEM
mgr inż. Tomasz Kozłowski

150

[illegible]

Jelenia Góra, 1994- grudzień-29

Nr : 2723/94

DECYZJA
O STWIERDZENIU PRZYGOTOWANIA ZAWODOWEGO
do pełnienia samodzielnych funkcji technicznych w budownictwie

Na podstawie §4ust.1 i 2, §5 ust.1,§7 i § 13 ust.1 pkt.1- rozporządzenia Ministra Gospodarki Terenowej i Ochrony Środowiska z dnia 20 lutego 1975r. w sprawie samodzielnych funkcji technicznych w budownictwie (Dz.U.Nr 8, poz. 46 z p.zm) stwierdza się, że Pan

Artur Bień
magister inżynier architekt

urodzony dnia 7 lutego 1967r. w Lubaniu Śląskim
posiada przygotowanie zawodowe upoważniające do wykonywania samodzielnej funkcji projektanta oraz kierownika budowy i robót
w specjalności architektonicznej

Pan Artur Bień jest upoważniony do :

1) sporządzania projektów w zakresie rozwiązań:
a)architektonicznych wszelkich obiektów budowlanych,
b)konstrukcyjno-budowlanych w zakresie obiektów budowlanych o powszechnie znanych rozwiązaniach konstrukcyjnych i schematach technicznych,z wyłączeniem konstrukcji fundamentów głębokich i trudniejszych konstrukcji statycznie niewyznaczalnych,

2)kierowania,nadzorowania i kontrolowania technicznego budowy i robót,kierowania i kontrolowania wytwarzania konstrukcyjnych elementów budowlanych oraz oceniania i badania stanu technicznego obiektów budowlanych.

Otrzymuje:
Pan Artur Bień
Lubań, ul.Wojska Polskiego 6/6

[illegible] WOJEWODY
[illegible]
DYREKTOR [illegible] DZIAŁU
Architekt Wojewódzki

ZA ZGODNOŚĆ
Z ORYGINAŁEM

ZA ZGODNOŚĆ
Z ORYGINAŁEM
mgr inż. Tomasz K[illegible]

151

IZBA ARCHITEKTÓW
RZECZYPOSPOLITEJ POLSKIEJ

Dolnośląska Okręgowa Rada Izby Architektów RP

ZAŚWIADCZENIE - ORYGINAŁ

(wypis z listy architektów)

Dolnośląska Okręgowa Rada Izby Architektów RP zaświadcza, że:

mgr inż. arch. Artur Marek Bień

posiadający kwalifikacje zawodowe do pełnienia samodzielnych funkcji technicznych w budownictwie w specjalności architektonicznej i w zakresie posiadanych uprawnień nr **2723/94**,
jest wpisany na listę członków Dolnośląskiej Okręgowej Izby Architektów RP
pod numerem: **DS-0072.**

Członek czynny od: 01-02-2002 r.

Data i miejsce wygenerowania zaświadczenia: 03-07-2019 r. Wrocław.

Zaświadczenie jest ważne do dnia: **31-12-2019 r.**

Podpisano elektronicznie w systemie informatycznym Izby Architektów RP przez:
Anna Kościuk, Przewodnicząca Okręgowej Rady Izby Architektów RP.

Nr weryfikacyjny zaświadczenia:

DS-0072-C1E4-B3A1-Y68D-8C81

ZA ZGODNOŚĆ
Z ORYGINAŁEM
mgr inż. Tomasz Kozłowski

Dane zawarte w niniejszym zaświadczeniu można sprawdzić podając nr weryfikacyjny zaświadczenia w publicznym serwisie internetowym Izby Architektów: www.izbaarchitektow.pl lub kontaktując się bezpośrednio z właściwą Okręgowa Izbą Architektów RP.

IZBA ARCHITEKTÓW
RZECZYPOSPOLITEJ POLSKIEJ

DOLNOŚLĄSKA OKRĘGOWA IZBA ARCHITEKTÓW RP
OKRĘGOWA KOMISJA KWALIFIKACYJNA

L.dz. 809/DSOKK/2017
Znak sprawy: DSOKK/7131/26/2017

Wrocław, dnia 14.06.2017 r.

DECYZJA nr 26/DSOKK/2017

Na podstawie art. 24 ust.1 pkt 2 ustawy z dnia 15 grudnia 2000r. o samorządach zawodowych architektów oraz inżynierów budownictwa (t.j. Dz. U. z 2016 r., poz. 1725), w związku z art. 12, art. 13 oraz art. 14 ust. 1 pkt 1 ustawy z dnia 7 lipca 1994 r. Prawo budowlane (t.j. Dz. U. z 2016 r. poz. 290 z późn zm.), zgodnie z art. 104 ustawy z dnia 14 czerwca 1960r. Kodeks postępowania administracyjnego (t.j. Dz. U. z 2016r. poz. 23 z późn. zm.)

stwierdza się, że

Pan mgr inż. arch. Zbigniew Kryspin Mickiewicz

urodzony w dniu 05.12.1977 r. w Lubaniu

posiada odpowiednie wykształcenie techniczne oraz praktykę zawodową i po zdaniu egzaminu z wynikiem pozytywnym otrzymuje

UPRAWNIENIA BUDOWLANE

w specjalności architektonicznej
do projektowania i kierowania robotami budowlanymi bez ograniczeń.

Powyższe uprawnienia budowlane upoważniają do wykonywania samodzielnej funkcji technicznej w budownictwie, obejmującej:

1) **projektowanie, sprawdzanie projektów architektoniczno-budowlanych i sprawowanie nadzoru autorskiego;**
2) **kierowanie budową lub innymi robotami budowlanymi;**
3) **kierowanie wytwarzaniem konstrukcyjnych elementów budowlanych oraz nadzór i kontrolę techniczną wytwarzania tych elementów;**
4) **wykonywanie nadzoru inwestorskiego;**
5) **sprawowanie kontroli technicznej utrzymania obiektów budowlanych.**

Decyzja niniejsza jako uwzględniająca w całości żądanie strony nie wymaga uzasadnienia.

Od powyższej decyzji przysługuje Panu odwołanie do Krajowej Komisji Kwalifikacyjnej Izby Architektów RP za pośrednictwem Okręgowej Komisji Kwalifikacyjnej Dolnośląskiej Okręgowej Izby Architektów RP, w terminie 14 dni od dnia doręczenia decyzji.

Leszek Link architekt IARP	przewodniczący OKK
Jan Matkowski architekt IARP	wiceprzewodniczący OKK
Juliusz Modlinger architekt IARP	sekretarz OKK
Anna Boryska architekt IARP	członek OKK
Elżbieta Cegielska architekt IARP	członek OKK
Krzysztof Czerkas architekt IARP	członek OKK
Andrzej Hubka architekt IARP	członek OKK
Grażyna Makowska architekt IARP	członek OKK
Romuald Pustelnik architekt IARP	członek OKK
Aleksander Szarapo architekt IARP	członek OKK

ZA ZGODNOŚĆ
Z ORYGINAŁEM
mgr inż. Tomasz Kozłowski

DOLNOŚLĄSKA OKRĘGOWA IZBA ARCHITEKTÓW RZECZYPOSPOLITEJ POLSKIEJ

Otrzymują:

1. Pan Zbigniew Mickiewicz
2. Główny Inspektor Nadzoru Budowlanego
3. Okręgowa Rada Dolnośląskiej Okręgowej Izby Architektów RP
4. A/a

153

IZBA ARCHITEKTÓW
RZECZYPOSPOLITEJ POLSKIEJ

Dolnośląska Okręgowa Rada Izby Architektów RP

ZAŚWIADCZENIE - ORYGINAŁ

(wypis z listy architektów)

Dolnośląska Okręgowa Rada Izby Architektów RP zaświadcza, że:

mgr inż. arch. Zbigniew Kryspin Mickiewicz

posiadający kwalifikacje zawodowe do pełnienia samodzielnych funkcji technicznych w budownictwie w specjalności architektonicznej i w zakresie posiadanych uprawnień nr **26/DSOKK/2017**, jest wpisany na listę członków Dolnośląskiej Okręgowej Izby Architektów RP pod numerem: **DS-1850.**

Członek czynny od: 12-09-2017 r.

Data i miejsce wygenerowania zaświadczenia: 06-08-2019 r. Wrocław.

Zaświadczenie jest ważne do dnia: **31-03-2020 r.**

Podpisano elektronicznie w systemie informatycznym Izby Architektów RP przez:
Anna Kościuk, Przewodnicząca Okręgowej Rady Izby Architektów RP.

Nr weryfikacyjny zaświadczenia:

DS-1850-D1E8-58D9-ED45-Y5E7

ZA ZGODNOŚĆ
Z ORYGINAŁEM
mgr inż. Tomasz Kozłowski

Dane zawarte w niniejszym zaświadczeniu można sprawdzić podając nr weryfikacyjny zaświadczenia w publicznym serwisie internetowym Izby Architektów: www.izbaarchitektow.pl lub kontaktując się bezpośrednio z właściwą Okręgowa Izbą Architektów RP.

DOLNOŚLĄSKA
OKRĘGOWA
I Z B A
INŻYNIERÓW
BUDOWNICTWA

Okręgowa Komisja Kwalifikacyjna
OKK.7131-198/2017/17

Wrocław, dnia 19 czerwca 2017 r.

DECYZJA

Na podstawie art. 24 ust. 1 pkt 2 ustawy z dnia 15 grudnia 2000 r. o samorządach zawodowych architektów oraz inżynierów budownictwa *(tekst jednolity: Dz.U. z 2016r., poz. 1725)* i art.12 ust. 2 i ust. 3, ust. 4c pkt 1, art. 14 ust. 1 pkt 2 ustawy z dnia 7 lipca 1994 r. Prawo budowlane *(tekst jednolity: Dz.U. z 2016r., poz. 290, z późniejszymi zmianami)* oraz § 12 ust. 1 rozporządzenia Ministra Infrastruktury i Rozwoju z dnia 11 września 2014 r. w sprawie samodzielnych funkcji technicznych w budownictwie (*Dz.U. z 2014 r., poz. 1278*), po ustaleniu, że zostały spełnione warunki w zakresie przygotowania zawodowego oraz po złożeniu egzaminu na uprawnienia budowlane z wynikiem pozytywnym

Pan Tomasz Kozłowski

magister inżynier z kierunku budownictwo
urodzony dnia 10 stycznia 1983 r. w Lubaniu

otrzymuje

UPRAWNIENIA BUDOWLANE
numer ewidencyjny DOŚ/0004/PBKb/17

w specjalności konstrukcyjno-budowlanej
do projektowania bez ograniczeń

UZASADNIENIE

W związku z uwzględnieniem w całości żądania strony, na podstawie art. 107 § 4 KPA odstępuje się od uzasadnienia decyzji. Zakres nadanych uprawnień budowlanych wskazano na odwrocie decyzji.

Pouczenie

Od niniejszej decyzji służy odwołanie do Krajowej Komisji Kwalifikacyjnej Polskiej Izby Inżynierów Budownictwa w Warszawie, za pośrednictwem Okręgowej Komisji Kwalifikacyjnej Dolnośląskiej Okręgowej Izby Inżynierów Budownictwa w terminie 14 dni od daty jej doręczenia.

Skład orzekający OKK

DOLNOŚLĄSKA OKRĘGOWA
IZBA INŻYNIERÓW BUDOWNICTWA
Prof. dr inż. Kazimierz Czapliński
Przewodniczący
Okręgowej Komisji Kwalifikacyjnej

1. prof. dr inż. Kazimierz Czapliński
2. dr inż. Zofia Zwierzchowska
3. mgr inż. Jacek Oszytko

Otrzymują:
1. Pan Tomasz Kozłowski
   Ul. Sikorskiego 13/2
   59-800 Lubań
2. Okręgowa Rada Dolnośląskiej Okręgowej
   Izby Inżynierów Budownictwa
3. Główny Inspektor
   Nadzoru Budowlanego
4. a/a

DOLNOŚLĄSKA OKRĘGOWA IZBA INŻYNIERÓW BUDOWNICTWA * 1 *

ZA ZGODNOŚĆ
Z ORYGINAŁEM
mgr inż. Tomasz Kozłowski

155

Na podstawie art. 12 ust. 1 pkt 1 i 5 ustawy Prawo budowlane, w związku z § 12 ust. 1 rozporządzenia Ministra Infrastruktury i Rozwoju z dnia 11 września 2014 r. w sprawie samodzielnych funkcji technicznych w budownictwie

Pan Tomasz Kozłowski

jest upoważniony
w specjalności konstrukcyjno-budowlanej

do:
- projektowania, sprawdzania projektów architektoniczno-budowlanych i sprawowania nadzoru autorskiego w odniesieniu do konstrukcji obiektu,
- sprawowania kontroli technicznej utrzymania obiektów budowlanych

bez ograniczeń.

Na podstawie § 10 w/w rozporządzenia Ministra Infrastruktury i Rozwoju z dnia 11 września 2014 r. w sprawie samodzielnych funkcji technicznych w budownictwie - uprawnienia niniejsze uprawniają do sporządzania projektów zagospodarowania działki lub terenu w zakresie specjalności konstrukcyjno-budowlanej.

Skład orzekający OKK

DOLNOŚLĄSKA OKRĘGOWA
IZBA INŻYNIERÓW BUDOWNICTWA
Prof. dr inż. Kazimierz Czapliński
Przewodniczący
Okręgowej Komisji Kwalifikacyjnej

1. prof. dr inż. Kazimierz Czapliński
2. dr inż. Zofia Zwierzchowska
3. mgr inż. Jacek Oszytko

ZA ZGODNOŚĆ
Z ORYGINAŁEM
mgr inż. Tomasz Kozłowski

156

POLSKA IZBA INŻYNIERÓW BUDOWNICTWA

Zaświadczenie

o numerze weryfikacyjnym:

DOŚ-I2S-U3E-QE3 *

Pan Tomasz Kozłowski o numerze ewidencyjnym DOŚ/BO/0296/17
adres zamieszkania ul. Wolności 93, 59-830 Olszyna
jest członkiem Dolnośląskiej Okręgowej Izby Inżynierów Budownictwa i posiada wymagane ubezpieczenie od odpowiedzialności cywilnej.
Niniejsze zaświadczenie jest ważne od 2019-09-01 do 2020-08-31.

Zaświadczenie zostało wygenerowane elektronicznie i opatrzone bezpiecznym podpisem elektronicznym weryfikowanym przy pomocy ważnego kwalifikowanego certyfikatu w dniu 2019-08-05 roku przez:

Marek Kalinski, Zastępca Przewodniczącego Rady Dolnośląskiej Okręgowej Izby Inżynierów Budownictwa.

(Zgodnie art. 5 ust 2 ustawy z dnia 18 września 2001 r. o podpisie elektronicznym (Dz. U. 2001 Nr 130 poz. 1450) dane w postaci elektronicznej opatrzone bezpiecznym podpisem elektronicznym weryfikowanym przy pomocy ważnego kwalifikowanego certyfikatu są równoważne pod względem skutków prawnych dokumentom opatrzonym podpisami własnoręcznymi.)

ZA ZGODNOŚĆ
Z ORYGINAŁEM
mgr inż. Tomasz Kozłowski

* Weryfikację poprawności danych w niniejszym zaświadczeniu można sprawdzić za pomocą numeru weryfikacyjnego zaświadczenia na stronie Polskiej Izby Inżynierów Budownictwa www.piib.org.pl lub kontaktując się z biurem właściwej Okręgowej Izby Inżynierów Budownictwa.

est prawdziwy

DOLNOŚLĄSKA
OKRĘGOWA
I Z B A
INŻYNIERÓW
BUDOWNICTWA

Okręgowa Komisja Kwalifikacyjna
OKK.7131-80/2016/16

Wrocław, dnia 15 czerwca 2016 r.

DECYZJA

Na podstawie art. 24 ust. 1 pkt 2 ustawy z dnia 15 grudnia 2000 r. o samorządach zawodowych architektów oraz inżynierów budownictwa *(tekst jednolity: Dz.U. z 2014r., poz. 1946, z późn. zm.)* i art.12 ust. 2 i ust. 3, ust. 4c pkt 1, art. 14 ust. 1 pkt 2 ustawy z dnia 7 lipca 1994 r. Prawo budowlane *(tekst jednolity: Dz.U. z 2016., poz.290)* oraz § 12 ust. 1 rozporządzenia Ministra Infrastruktury i Rozwoju z dnia 11 września 2014 r. w sprawie samodzielnych funkcji technicznych w budownictwie (*Dz.U. z 2014 r., poz. 1278*), po ustaleniu, że zostały spełnione warunki w zakresie przygotowania zawodowego oraz po złożeniu egzaminu na uprawnienia budowlane z wynikiem pozytywnym

Pan Tomasz Tyczyński

magister inżynier z kierunku budownictwo
urodzony dnia 14 września 1979 r. w Lubaniu

otrzymuje

UPRAWNIENIA BUDOWLANE
numer ewidencyjny DOŚ/0011/PBKb/16

w specjalności konstrukcyjno-budowlanej
do projektowania bez ograniczeń

UZASADNIENIE

W związku z uwzględnieniem w całości żądania strony, na podstawie art. 107 § 4 KPA odstępuje się od uzasadnienia decyzji. Zakres nadanych uprawnień budowlanych wskazano na odwrocie decyzji.

Pouczenie

Od niniejszej decyzji służy odwołanie do Krajowej Komisji Kwalifikacyjnej Polskiej Izby Inżynierów Budownictwa w Warszawie, za pośrednictwem Okręgowej Komisji Kwalifikacyjnej Dolnośląskiej Okręgowej Izby Inżynierów Budownictwa w terminie 14 dni od daty jej doręczenia.

Skład orzekający OKK

DOLNOŚLĄSKA OKRĘGOWA IZBA INŻYNIERÓW BUDOWNICTWA
Prof. dr inż. Kazimierz Czapliński
Przewodniczący
Okręgowej Komisji Kwalifikacyjnej

1. prof. dr inż. Kazimierz Czapliński
2. dr inż. Zofia Zwierzchowska
3. mgr inż. Małgorzata Mikołajewska-Janiaczyk

Otrzymują:
1. Pan Tomasz Tyczyński
   Ul. Zygmunta Augusta 17/6
   59-700 Bolesławiec
2. Okręgowa Rada Dolnośląskiej Okręgowej Izby Inżynierów Budownictwa
3. Główny Inspektor Nadzoru Budowlanego
4. a/a

DOLNOŚLĄSKA OKRĘGOWA IZBA INŻYNIERÓW BUDOWNICTWA

ZA ZGODNOŚĆ
Z ORYGINAŁEM
mgr inż. Tomasz Kozłowski

158

Na podstawie art. 12 ust. 1 pkt 1 i 5 ustawy Prawo budowlane, w związku z § 12 ust. 1 rozporządzenia Ministra Infrastruktury i Rozwoju z dnia 11 września 2014 r. w sprawie samodzielnych funkcji technicznych w budownictwie

Pan Tomasz Tyczyński

jest upoważniony
w specjalności konstrukcyjno-budowlanej

do:
- projektowania, sprawdzania projektów architektoniczno-budowlanych i sprawowania nadzoru autorskiego w odniesieniu do konstrukcji obiektu,
- sprawowania kontroli technicznej utrzymania obiektów budowlanych

bez ograniczeń.

Na podstawie § 10 w/w rozporządzenia Ministra Infrastruktury i Rozwoju z dnia 11 września 2014 r. w sprawie samodzielnych funkcji technicznych w budownictwie - uprawnienia niniejsze uprawniają do sporządzania projektów zagospodarowania działki lub terenu w zakresie specjalności konstrukcyjno-budowlanej.

Skład orzekający OKK

DOLNOŚLĄSKA OKRĘGOWA
IZBA INŻYNIERÓW BUDOWNICTWA
Prof. dr inż. Kazimierz Czapliński
Przewodniczący
Okręgowej Komisji Kwalifikacyjnej

1. prof. dr inż. Kazimierz Czapliński
2. dr inż. Zofia Zwierzchowska
3. mgr inż. Małgorzata Mikołajewska-Janiaczyk

ZA ZGODNOŚĆ
Z ORYGINAŁEM
mgr inż. Tomasz Kozłowski

159

POLSKA IZBA INŻYNIERÓW BUDOWNICTWA

Zaświadczenie

o numerze weryfikacyjnym:

DOŚ-2WH-JXD-UCV *

Pan Tomasz Tyczyński o numerze ewidencyjnym DOŚ/BO/0254/16
adres zamieszkania ul. Zygmunta Augusta 17/6, 59-700 Bolesławiec
jest członkiem Dolnośląskiej Okręgowej Izby Inżynierów Budownictwa i posiada wymagane ubezpieczenie od odpowiedzialności cywilnej.
Niniejsze zaświadczenie jest ważne od 2019-08-01 do 2020-01-31.

Zaświadczenie zostało wygenerowane elektronicznie i opatrzone bezpiecznym podpisem elektronicznym weryfikowanym przy pomocy ważnego kwalifikowanego certyfikatu w dniu 2019-08-05 roku przez:

Marek Kalinski, Zastępca Przewodniczącego Rady Dolnośląskiej Okręgowej Izby Inżynierów Budownictwa.

(Zgodnie art. 5 ust 2 ustawy z dnia 18 września 2001 r. o podpisie elektronicznym (Dz. U. 2001 Nr 130 poz. 1450) dane w postaci elektronicznej opatrzone bezpiecznym podpisem elektronicznym weryfikowanym przy pomocy ważnego kwalifikowanego certyfikatu są równoważne pod względem skutków prawnych dokumentom opatrzonym podpisami własnoręcznymi.)

ZA ZGODNOŚĆ
Z ORYGINAŁEM
mgr inż. Tomasz Kozłowski

* Weryfikację poprawności danych w niniejszym zaświadczeniu można sprawdzić za pomocą numeru weryfikacyjnego zaświadczenia na stronie Polskiej Izby Inżynierów Budownictwa www.piib.org.pl lub kontaktując się z biurem właściwej Okręgowej Izby Inżynierów Budownictwa.

ist prawidłowy

URZĄD WOJEWÓDZKI
W JELENIEJ GÓRZE
WYDZIAŁ GOSPODARKI TERENOWEJ
58-300 JELENIA GÓRA
(pieczęć)

Jelenia Góra, dnia 19 maja 1994 r.

Nr 2013/89/2337/92/2530/94

DECYZJA O STWIERDZENIU PRZYGOTOWANIA ZAWODOWEGO
do pełnienia samodzielnych funkcji technicznych w budownictwie

Na podstawie § 4ust.2,§5ust.1,§6ust.1,§7--- i § 13 ust. 1 pkt 4 lit. a,b--- rozporządzenia Ministra Gospodarki Terenowej i Ochrony Środowiska z dnia 20 lutego 1975 r. w sprawie samodzielnych funkcji technicznych w budownictwie (Dz.U. Nr 8, poz. 46) stwierdza się, że:

Obywatel(ka) JANUSZ GŁUSZEK
(imię i nazwisko)

magister inżynier inżynierii środowiska
(tytuł naukowy — zawodowy)

urodzony(a) dnia 01 lutego 1962 r. w Zawidowie

posiada przygotowanie zawodowe upoważniające do wykonywania samodzielnej funkcji

projektanta oraz kierownika budowy i robót
(rodzaj funkcji)

w specjalności instalacyjno-inżynieryjnej
(rodzaj specjalności techniczno-budowlanej)

w zakresie sieci i instalacji sanitarnych

(specjalizacja zawodowa)

MA-BUA/14
WA Kr. MA-BUA-14 z. 2871-79

RZG Ustrzyki 899-79 9.100

Za zgodność z oryginałem:
Data .....

ZA ZGODNOŚĆ
Z ORYGINAŁEM
mgr inż. Tomasz Kozłowski

mgr inż. Janusz Głuszek
Uprawniony do projektowania
bez ograniczeń w zakresie:
- sieci i inst. sanitarne
- ujmowania wód i obiekty inżynierskie na sieciach
Upr. nr: 2013/89 ... Jel. Górze

161

Obywatel(ka) Janusz Głuszek jest upoważniony(a) do:
(imię i nazwisko)

1) sporządzania projektów sieci sanitarnych i instalacji sanitarnych;

2) kierowania, nadzorowania i kontrolowania technicznego budowy i robót, kierowania i kontrolowania wytwarzania konstrukcyjnych elementów instalacji i sieci oraz oceniania i badania stanu technicznego w zakresie instalacji i sieci sanitarnych.

URZĄD WOJEWÓDZKI W JELENIEJ GÓRZE 2

Otrzymuje:
Pan Janusz Głuszek
Lubań, ul. Esperantystów 29/4

Z UPOWAŻNIENIA WOJEWODY
mgr inż. arch. Ryszard Lipkowski
DYREKTOR WYDZIAŁU
Architekt Wojewódzki

m. p.

(podpis i pieczęć)

ZA ZGODNOŚĆ
Z ORYGINAŁEM
mgr inż. Tomasz Kozłowski

162

POLSKA IZBA INŻYNIERÓW BUDOWNICTWA

Zaświadczenie

o numerze weryfikacyjnym:

DOŚ-X8G-2ZY-BJM *

Pan Janusz Głuszek o numerze ewidencyjnym DOŚ/IS/0178/01

adres zamieszkania ul. Agatowa 11, 59-800 Lubań

jest członkiem Dolnośląskiej Okręgowej Izby Inżynierów Budownictwa i posiada wymagane ubezpieczenie od odpowiedzialności cywilnej.

Niniejsze zaświadczenie jest ważne od 2019-01-01 do 2019-12-31.

Zaświadczenie zostało wygenerowane elektronicznie i opatrzone bezpiecznym podpisem elektronicznym weryfikowanym przy pomocy ważnego kwalifikowanego certyfikatu w dniu 2018-12-07 roku przez:

Rainer Bulla, Zastępca Przewodniczącego Rady Dolnośląskiej Okręgowej Izby Inżynierów Budownictwa.

(Zgodnie art. 5 ust 2 ustawy z dnia 18 września 2001 r. o podpisie elektronicznym (Dz. U. 2001 Nr 130 poz. 1450) dane w postaci elektronicznej opatrzone bezpiecznym podpisem elektronicznym weryfikowanym przy pomocy ważnego kwalifikowanego certyfikatu są równoważne pod względem skutków prawnych dokumentom opatrzonym podpisami własnoręcznymi.)

ZA ZGODNOŚĆ
Z ORYGINAŁEM
mgr inż. Tomasz Kozłowski

* Weryfikację poprawności danych w niniejszym zaświadczeniu można sprawdzić za pomocą numeru weryfikacyjnego zaświadczenia na stronie Polskiej Izby Inżynierów Budownictwa www.piib.org.pl lub kontaktując się z biurem właściwej Okręgowej Izby Inżynierów Budownictwa.

'o' est prawidłowy

URZĄD WOJEWÓDZKI
WYDZIAŁ GOSPODARKI PRZESTRZENNEJ
58-500 JELENIA GÓRA
(pieczęć)

Jelenia Góra, dnia 19 maja 1994 r.

Nr 2517/93/2612/94

DECYZJA O STWIERDZENIU PRZYGOTOWANIA ZAWODOWEGO
do pełnienia samodzielnych funkcji technicznych w budownictwie

Na podstawie § 4 ust.2,§5 ust.1,§6ust.1,§7--- i § 13 ust. 1 pkt 4 lit. a,b---
rozporządzenia Ministra Gospodarki Terenowej i Ochrony Środowiska z dnia 20 lutego 1975 r. w sprawie samodzielnych funkcji technicznych w budownictwie (Dz.U. Nr 8, poz. 46) stwierdza się, że:

Obywatel(ka) ANDRZEJ BURDYNOWSKI
(imię i nazwisko)

magister inżynier mechanik
(tytuł naukowy — zawodowy)

urodzony(a) dnia 08 lipca 1955 r. w e Wrocławiu

posiada przygotowanie zawodowe upoważniające do wykonywania samodzielnej funkcji

projektanta oraz kierownika budowy i robót
(rodzaj funkcji)

w specjalności instalacyjno-inżynieryjnej
(rodzaj specjalności techniczno-budowlanej)

w zakresie instalacji sanitarnych oraz sieci

(specjalizacja zawodowa)

MA-BUA/14
WA Kr. MA-BUA-14 z. 2871-79

RZG Ustrzyki 899-79 9.100

ZA ZGODNOŚĆ
Z ORYGINAŁEM
mgr inż. Tomasz Kozłowski

Obywatel(ka) Andrzej Burdynowski jest upoważniony(a) do:
(imię i nazwisko)

1) sporządzania projektów instalacji sanitarnych oraz sieci sanitarnych

2) kierowania, nadzorowania i kontrolowania techniczengo budowy i robót, kierowania i kontrolowania wytwarzania konstrukcyjnych elementów instalacji oraz sieci, badania i oceniania stanu technicznego w zakresie instalacji sanitarnych i sieci

WOJEWÓDZKI W JELENIEJ GÓRZE

Otrzymuje:
Pan Andrzej Burdynowski
Jel.Góra, ul.Noskowskiego 9/235

Z UPOWAŻNIENIA WOJEWODY
mgr inż. arch. Ryszard Lipkowski
DYREKTOR WYDZIAŁU
Architekt Wojewódzki

m. p.

(podpis i pieczęć)

ZA ZGODNOŚĆ
Z ORYGINAŁEM
mgr inż. Tomasz Kozłowski

165

POLSKA IZBA INŻYNIERÓW BUDOWNICTWA

Zaświadczenie

o numerze weryfikacyjnym:

DOŚ-5P4-PK9-M18 *

Pan Andrzej Burdynowski o numerze ewidencyjnym DOŚ/IS/0390/01
adres zamieszkania ul. Przyboczna 14, 58-500 Jelenia Góra
jest członkiem Dolnośląskiej Okręgowej Izby Inżynierów Budownictwa i posiada wymagane ubezpieczenie od odpowiedzialności cywilnej.
Niniejsze zaświadczenie jest ważne od 2019-01-01 do 2019-12-31.

Zaświadczenie zostało wygenerowane elektronicznie i opatrzone bezpiecznym podpisem elektronicznym weryfikowanym przy pomocy ważnego kwalifikowanego certyfikatu w dniu 2018-11-29 roku przez:

Rainer Bulla, Zastępca Przewodniczącego Rady Dolnośląskiej Okręgowej Izby Inżynierów Budownictwa.

(Zgodnie art. 5 ust 2 ustawy z dnia 18 września 2001 r. o podpisie elektronicznym (Dz. U. 2001 Nr 130 poz. 1450) dane w postaci elektronicznej opatrzone bezpiecznym podpisem elektronicznym weryfikowanym przy pomocy ważnego kwalifikowanego certyfikatu są równoważne pod względem skutków prawnych dokumentom opatrzonym podpisami własnoręcznymi.)

ZA ZGODNOŚĆ
Z ORYGINAŁEM
mgr inż. Tomasz Kozłowski

* Weryfikację poprawności danych w niniejszym zaświadczeniu można sprawdzić za pomocą numeru weryfikacyjnego zaświadczenia na stronie Polskiej Izby Inżynierów Budownictwa www.piib.org.pl lub kontaktując się z biurem właściwej Okręgowej Izby Inżynierów Budownictwa.

jest prawidłowy

166

URZĄD WOJEWÓDZTWA WROCŁAWSKIEGO
I MIASTA WROCŁAWIA
Wydział Gospodarki Przestrzennej
i Ochrony Środowiska
Wrocław, pl. Powstańców Warszawy 1

Nr 418/76/Wwm

Wrocław, dnia 6 listopada 197.6

STWIERDZENIE PRZYGOTOWANIA ZAWODOWEGO

do pełnienia samodzielnych funkcji technicznych w budownictwie

Na podstawie § 4 ust. 2, § 7 i § 13 ust.1 pkt 4 lit. d rozporządzenia Ministra Gospodarki Terenowej i Ochrony Środowiska z dnia 20 lutego 1975 r. w sprawie samodzielnych funkcji technicznych w budownictwie /Dz.U.Nr 8, poz.46/ stwierdza się, że

Obywatel Henryk Marek H O R O D Y S K I
inżynier elektryk
urodzony dnia 14 stycznia 1949 r. w Gryfowie w.jeleniogórsk

posiada przygotowanie zawodowe upoważniające do wykonywania samodzielnej funkcji projektanta sp. inżynieryjno-instalacyjnej w zakresie instalacji elektrycznych

Obywatel inż. Henryk Marek HORODYSKI jest upoważniony do:

1. sporządzania projektów instalacji elektrycznych,
2. w budownictwie osób fizycznych - do kierowania, nadzorowania i kontrolowania budowy, kierowania i kontrolowania wytwarzania konstrukcyjnych elementów instalacji oraz oceniania i badania stanu technicznego instalacji elektrycznych.

Pieczęć urzędowa

z up. WOJEWODY
mgr inż. [illegible]
Z-ca Dyrektora Wydziału

Otrzymuje:
Ob. inż. Henryk Marek Horodyski
/strona/
53-403, Wrocław, Połaniecka 8 m 2

ZA ZGODNOŚĆ
Z ORYGINAŁEM
mgr inż. Tomasz Kozłowski

POLSKA IZBA INŻYNIERÓW BUDOWNICTWA

Zaświadczenie

o numerze weryfikacyjnym:

DOŚ-L39-TAK-3AU *

Pan Henryk Horodyski o numerze ewidencyjnym DOŚ/IE/0154/01
adres zamieszkania ul. Żymierskiego 2/48, 59-800 Lubań
jest członkiem Dolnośląskiej Okręgowej Izby Inżynierów Budownictwa i posiada wymagane ubezpieczenie od odpowiedzialności cywilnej.
Niniejsze zaświadczenie jest ważne od 2019-01-01 do 2019-12-31.

Zaświadczenie zostało wygenerowane elektronicznie i opatrzone bezpiecznym podpisem elektronicznym weryfikowanym przy pomocy ważnego kwalifikowanego certyfikatu w dniu 2018-12-05 roku przez:

Rainer Bulla, Zastępca Przewodniczącego Rady Dolnośląskiej Okręgowej Izby Inżynierów Budownictwa.

(Zgodnie art. 5 ust 2 ustawy z dnia 18 września 2001 r. o podpisie elektronicznym (Dz. U. 2001 Nr 130 poz. 1450) dane w postaci elektronicznej opatrzone bezpiecznym podpisem elektronicznym weryfikowanym przy pomocy ważnego kwalifikowanego certyfikatu są równoważne pod względem skutków prawnych dokumentom opatrzonym podpisami własnoręcznymi.)

ZA ZGODNOŚĆ
Z ORYGINAŁEM
mgr inż. Tomasz Kozłowski

* Weryfikację poprawności danych w niniejszym zaświadczeniu można sprawdzić za pomocą numeru weryfikacyjnego zaświadczenia na stronie Polskiej Izby Inżynierów Budownictwa www.piib.org.pl lub kontaktując się z biurem właściwej Okręgowej Izby Inżynierów Budownictwa.

Podpis jest prawidłowy

GŁÓWNY INSPEKTOR
NADZORU BUDOWLANEGO

Warszawa, 2004-08-03

IR/INN/4610/17/04

DECYZJA

Na podstawie art. 88a ust. 1 pkt 3 lit. a ustawy z dnia 7 lipca 1994 r. Prawo budowlane (tekst jednolity Dz. U. z 2003 r. Nr 207, poz. 2016 z późn. zm.) oraz art. 104 § 1 i § 2 ustawy z dnia 14 czerwca 1960 r. Kodeks postępowania administracyjnego (tekst jednolity Dz. U. z 2000 r. Nr 98, poz. 1071 z późn. zm.),

ADAM SZEWCZYK

mgr inż. elektryk

uprawniony na mocy decyzji

Okręgowej Komisji Kwalifikacyjnej Dolnośląskiej Okręgowej Izby Inżynierów Budownictwa

z dnia 07-06-2004 r. znak OKK.7131.7132-31/2004/04, nr ewid. uprawnień 82/DOŚ/04

do wykonywania samodzielnej funkcji technicznej w budownictwie

w specjalności instalacyjnej w zakresie sieci, instalacji i urządzeń

elektrycznych i elektroenergetycznych

obejmującej projektowanie i kierowanie robotami budowlanymi

bez ograniczeń

- do projektowania, sprawdzania projektów budowlanych i sprawowania nadzoru autorskiego,
- kierowania robotami budowlanymi,
- kierowania wytwarzaniem konstrukcyjnych elementów budowlanych oraz nadzoru i kontroli technicznej wytwarzania tych elementów,
- wykonywania nadzoru inwestorskiego,
- sprawowania kontroli technicznej utrzymania obiektów budowlanych

stanowiącej podstawę do sporządzania projektów zagospodarowania działki i terenu w w/w specjalności, jeżeli całość problematyki jest przedstawiona w projekcie zagospodarowania działki lub terenu

nie obejmującej działalności zawodowej w zakresie projektowania i budowy: instalacji urządzeń technicznych służących do utrzymania ruchu i transportu kolejowego, urządzeń transportowych linowych i linowo-terenowych służących do publicznego przewozu osób w celach turystyczno-sportowych

został wpisany

DO CENTRALNEGO REJESTRU OSÓB POSIADAJĄCYCH UPRAWNIENIA BUDOWLANE

pod pozycją 2402/04/U/C

Decyzja niniejsza jako uwzględniająca w całości żądania strony, zgodnie z art. 107 § 4 Kpa nie wymaga uzasadnienia.

Niniejsza decyzja jest ostateczna. W związku z powyższym, w oparciu o art. 12 ust. 7 ustawy Prawo budowlane stanowi podstawę do wykonywania samodzielnych funkcji technicznych w budownictwie.

Strona może w terminie 14 dni od daty doręczenia decyzji wystąpić na podstawie art. 127 § 3 Kpa oraz stosownie do uchwały Naczelnego Sądu Administracyjnego z dnia 9.12.1996r., sygn. akt OPS 4/96 z wnioskiem o ponowne rozpatrzenie sprawy

z upoważnienia
GŁÓWNEGO INSPEKTORA NADZORU BUDOWLANEGO
NACZELNIK
WYDZIAŁU CENTRALNYCH REJESTRÓW
DEPARTAMENTU INFRASTRUKTURY I REJESTRÓW
Grzegorz Figiel

Otrzymują:
1. Pan Adam Szewczyk
   ul. Wrocławska 3/7
   59-800 Lubań
2. Dolnośląska Okręgowa Izba Inżynierów Budownictwa
3. a/a (AMR)

ZA ZGODNOŚĆ
Z ORYGINAŁEM
mgr inż. Tomasz Kozłowski

Jelenia Góra, 07-01-2020 r.

Sygnatura: **TD/OJG/OME/K/WT/MT/98/2019**

Gmina Węgliniec
ul. Sikorskiego 3
59-940 Węgliniec

WARUNKI TECHNICZNE USUNIĘCIA KOLIZJI SIECI ELEKTROENERGETYCZNEJ

W związku z kolizją projektowanej inwestycji:

Przebudowa linii napowietrznej SN 20kV w m. Węgliniec dz. nr 168/1.

z istniejącą infrastrukturą energetyczną podajemy poniżej warunki usunięcia kolizji istniejących urządzeń elektroenergetycznych, stanowiących składnik majątku TAURON Dystrybucja S.A.:

1. Przebudowa dotyczy: **linii napowietrznej SN 20kV L-513 – odgałęzienie w kier. stacji transformatorowej 20/0,4kV JGL51319.**
2. Usunięcie kolizji będzie wymagało:

Sieć TD S.A. 20kV:

a) Wymiany istniejącego słupa linii L-513 20kV nr JGL368459 (dz. nr 162) na słup wirowany mocny. Na słupie zabudować komplet ograniczników przepięć 20kV oraz rozłącznik napowietrzny 20kV w kierunku projektowanej linii kablowej 20kV.

b) Dostosowania transformatorowej stacji słupowej 20/0,4kV JGL51319 do nowych warunków pracy i zasilania linią kablową 20kV.

c) Ułożenia linii kablowej SN 20kV typu 3 x (XRUHAKXS 1x120mm2) na odcinku pomiędzy nowym słupem wirowanym JGL368459. Linię kablową 20kV poprowadzić przez działki nr 162, 168/1 (ewentualnie 168/4), 168/12 po trasie niekolidującej z projektowanym budynkiem. Kabel ułożyć w rurze osłonowej koloru czerwonego na całej długości. Linię kablową wprowadzić na słup wirowany.

d) Demontażu przewodów linii napowietrznej 20kV L-513 pomiędzy słupem JGL368493 a istniejącą stacją słupową JGL51319.

Ponadto

a) Uwzględnić zmiany w sieci w związku z jej przebudową. Zachować istniejący układ połączeń i topologię sieci.

b) Po zakończeniu prac należy wykonać między innymi stosowne próby i pomiary oraz dokonać inwentaryzacji geodezyjnej.

3. Usuniecie kolizji należy zrealizować w sposób umożliwiający realizację planowanych zmian w zagospodarowaniu terenu z zachowaniem dotychczasowych funkcji, relacji i parametrów elementów sieci dystrybucyjnej umożliwiających jej właścicielowi prowadzenie działalności statutowej w sposób nie gorszy niż przed usunięciem kolizji.
4. Na cały zakres prac należy opracować kompletną dokumentację techniczną i prawną składającą się z tomu budowlanego, wykonawczego i rozruchowego, którą należy przedstawić do uzgodnienia w Wydziale Eksploatacji TAURON Dystrybucja S.A. Oddział Jelenia Góra oraz uzyskać wymagane prawem uzgodnienia i decyzje administracyjne.

ZA ZGODNOŚĆ
Z ORYGINAŁEM
mgr inż. Tomasz Kozłowski

171

5. Przy opracowaniu dokumentacji technicznej należy korzystać z rozwiązań typowych i powtarzalnych oraz zachować wymagania zawarte w aktualnie obowiązujących przepisach i standardach TAURON Dystrybucja S.A.
6. Projekt należy sporządzić i przekazać w wersji elektronicznej i papierowej.
7. Do projektu należy dołączyć harmonogram prac uwzględniający minimalizację czasu wyłączenia.
8. Należy uzyskać zgodę na wymagane odpłatne wyłączenia odpowiednich urządzeń energetycznych oraz ustalić nadzór służb energetycznych. Na czas wykonywania przebudowy należy zapewnić ciągłość zasilania istniejących obwodów, zasilanie tymczasowe lub agregaty prądotwórcze.
9. Wszelkie prace na istniejących urządzeniach energetycznych będących własnością TAURON Dystrybucja S.A. wykonywać z zachowaniem szczególnych środków ostrożności pod nadzorem służb energetycznych Regionu Lubań, a następnie zgłosić celem dokonania odbioru robót zanikowych, a po zakończeniu realizacji całego zakresu prac zgłosić je do końcowego odbioru technicznego.
10. Zapewnić całodobowy dostęp do urządzeń wykonanych w ramach usunięcia kolizji dla służb energetycznych.
11. Prace przy urządzeniach energetycznych powinny być wykonywane przez firmę działającą w branży elektrycznej, przez pracowników posiadających odpowiednie kwalifikacje, zgodnie z obowiązującymi normami i przepisami. Zaleca się, aby prace były wykonane w technologii prac pod napięciem przez osoby posiadające upoważnienia do wykonywania tego typu prac na sieci TAURON Dystrybucja. S.A.
12. W przypadku występowania kabli elektroenergetycznych zabrania się prowadzenia robót ziemnych sprzętem mechanicznym w odległości mniejszej niż 2 m od kabla zlokalizowanego przekopem kontrolnym. Kable można odkopać tylko do strefy ochronnej tj. folii lub cegły – zabrania się odkrywania czynnych kabli energetycznych.
13. Dla linii kablowych SN należy wykonać pomiar wyładowań niezupełnych.
14. Po zakończeniu usunięcia kolizji sieci należy uaktualnić mapy geodezyjne z naniesieniem tychże do Państwowych Zasobów Geodezyjnych.
15. Do odbioru prac przedłożyć powykonawczą dokumentację. Dokumentacja geodezyjna powinna być wykonana zgodnie z wymaganiami TDSA w wersji papierowej i elektronicznej.
16. Niniejsze warunki usunięcia kolizji stanowią załącznik do Umowy, w której określono zasady finansowania wraz z podziałem obowiązków i odpowiedzialności pomiędzy stronami.
17. Warunkiem rozpoczęcia robót jest podpisana Umowy i uzgodniony projekt ze stroną TDSA.
18. Ważność niniejszych warunków ustala się na okres dwóch lat od daty ich wydania.
19. Osoba do kontaktu Marcin Tyrakowski telefon 75 889-32-67 e-mail: marcin.tyrakowski@tauron-dystrybucja.pl

Z poważaniem

TAURON Dystrybucja S.A.
Oddział w Jeleniej Górze
Koordynator ds. eksploatacji sieci
Wydział Eksploatacji
.....
Krzysztof Liszyk

ZA ZGODNOŚĆ
Z ORYGINAŁEM
mgr inż. Tomasz Kozłowski

Kopia:
1. a/a

172